Tourismusverband Spessart-Mainland e.V.

Touristikertreffen

24. Oktober 2018
Miltenberg

Tagesordnung

1. **Begrüßung**
2. Tourismusentwicklung/Statistik
3. Marketingmaßnahmen 2018/2019
4. Projekte und Initiativen
5. Ergebnisse der Studie „Wirtschaftsfaktor Tourismus im Spessart-Mainland 2018“, dwif
6. Ausgewählte Ergebnisse der Studie „Destination Brand 2017 – Profileigenschaften Deutscher Reiseziele“
7. Projekt Burglandschaft – Aktuelle Entwicklungen zur Verdichtung und Erweiterung, Dr. Jürgen Jung, Geschäftsführer
8. Sonstiges

Tagesordnung

1. Begrüßung
2. **Tourismusentwicklung/Statistik**
3. Marketingmaßnahmen 2018/2019
4. Projekte und Initiativen
5. Ergebnisse der Studie „Wirtschaftsfaktor Tourismus im Spessart-Mainland 2018“, dwif
6. Ausgewählte Ergebnisse der Studie „Destination Brand 2017 – Profileigentschaften Deutscher Reiseziele“
7. Projekt Burglandschaft – Aktuelle Entwicklungen zur Verdichtung und Erweiterung, Dr. Jürgen Jung, Geschäftsführer
8. Sonstiges

Tourismusentwicklung

Übernachtungen 2017/2018

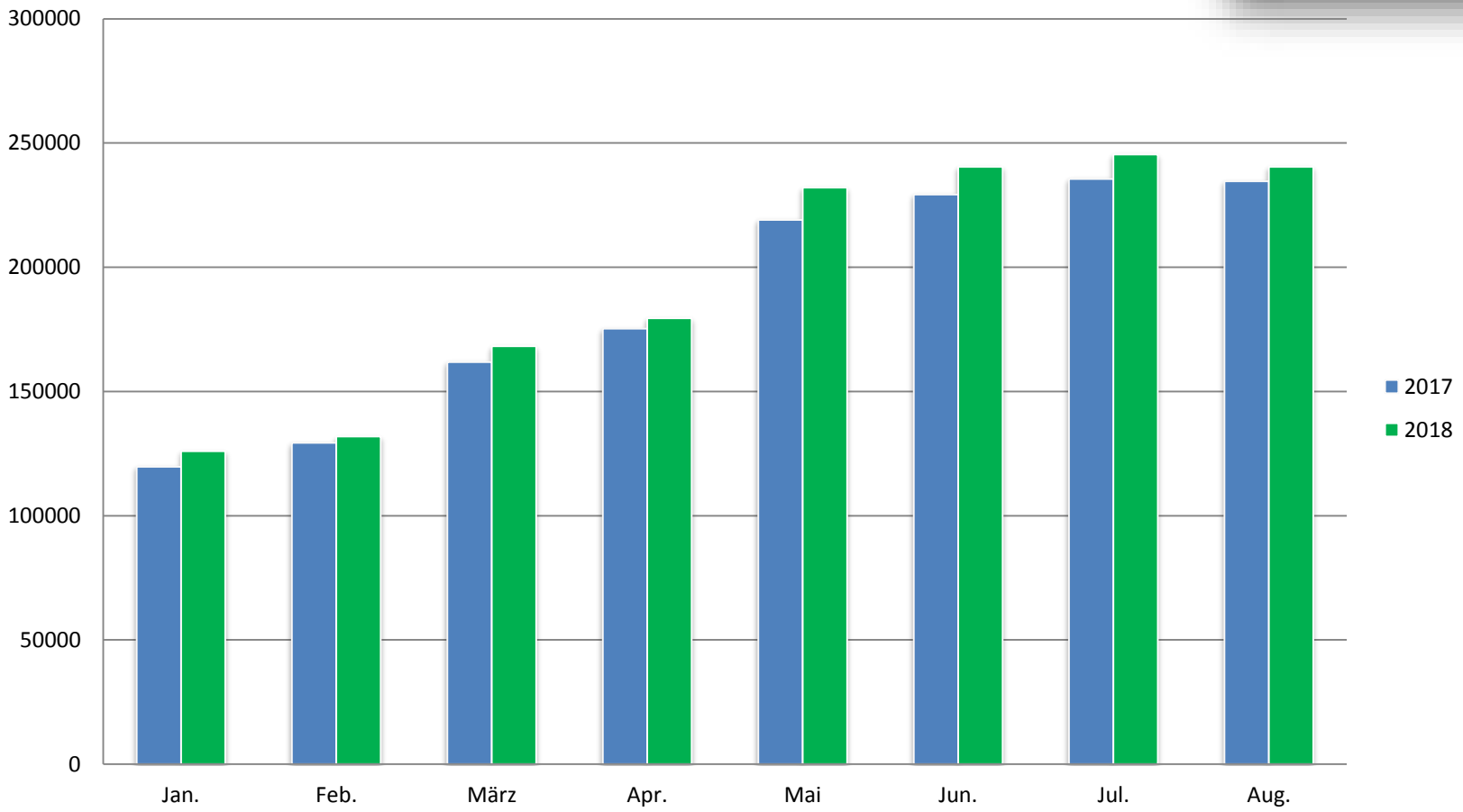

Übernachtungen Jan – Aug 2018: **1.563.727 (+3,90 %)**

Tourismusentwicklung

Übernachtungen 2012-2018 nach Monaten

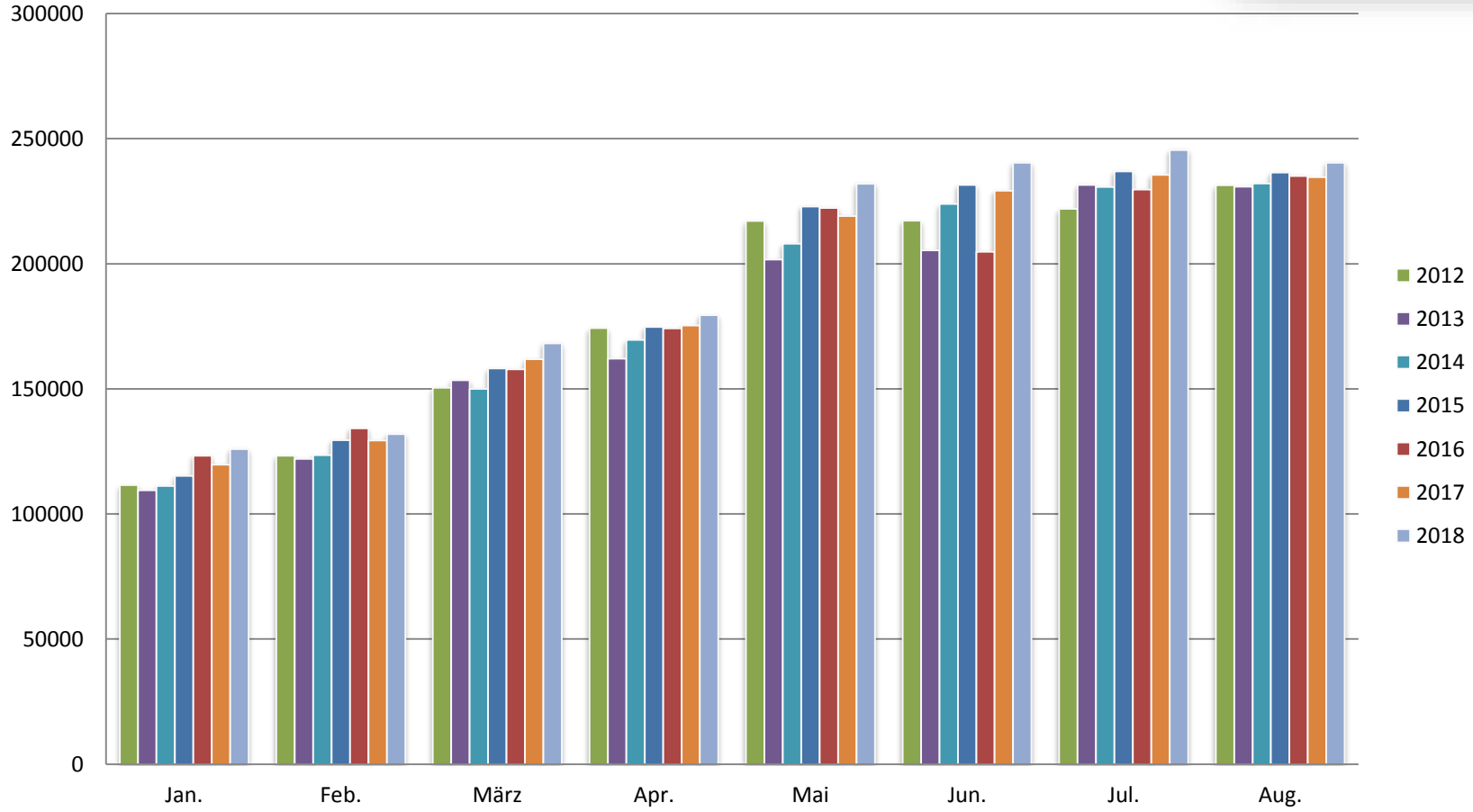

Tourismusentwicklung

Ankünfte 2017/2018

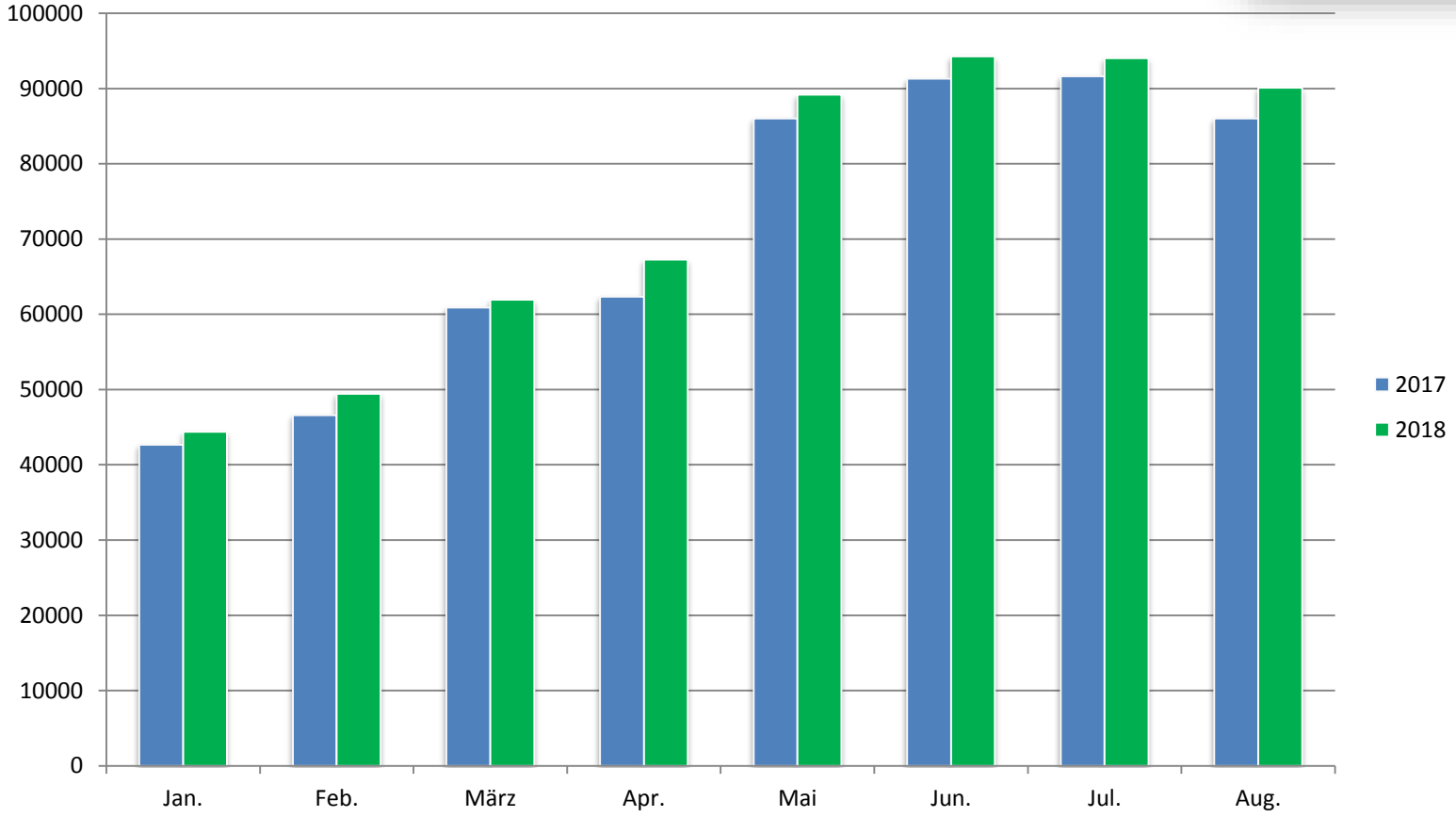

Ankünfte Jan – Aug 2018: **590.639 (+4,08 %)**

Tourismusentwicklung

Ankünfte 2012-2018 nach Monaten

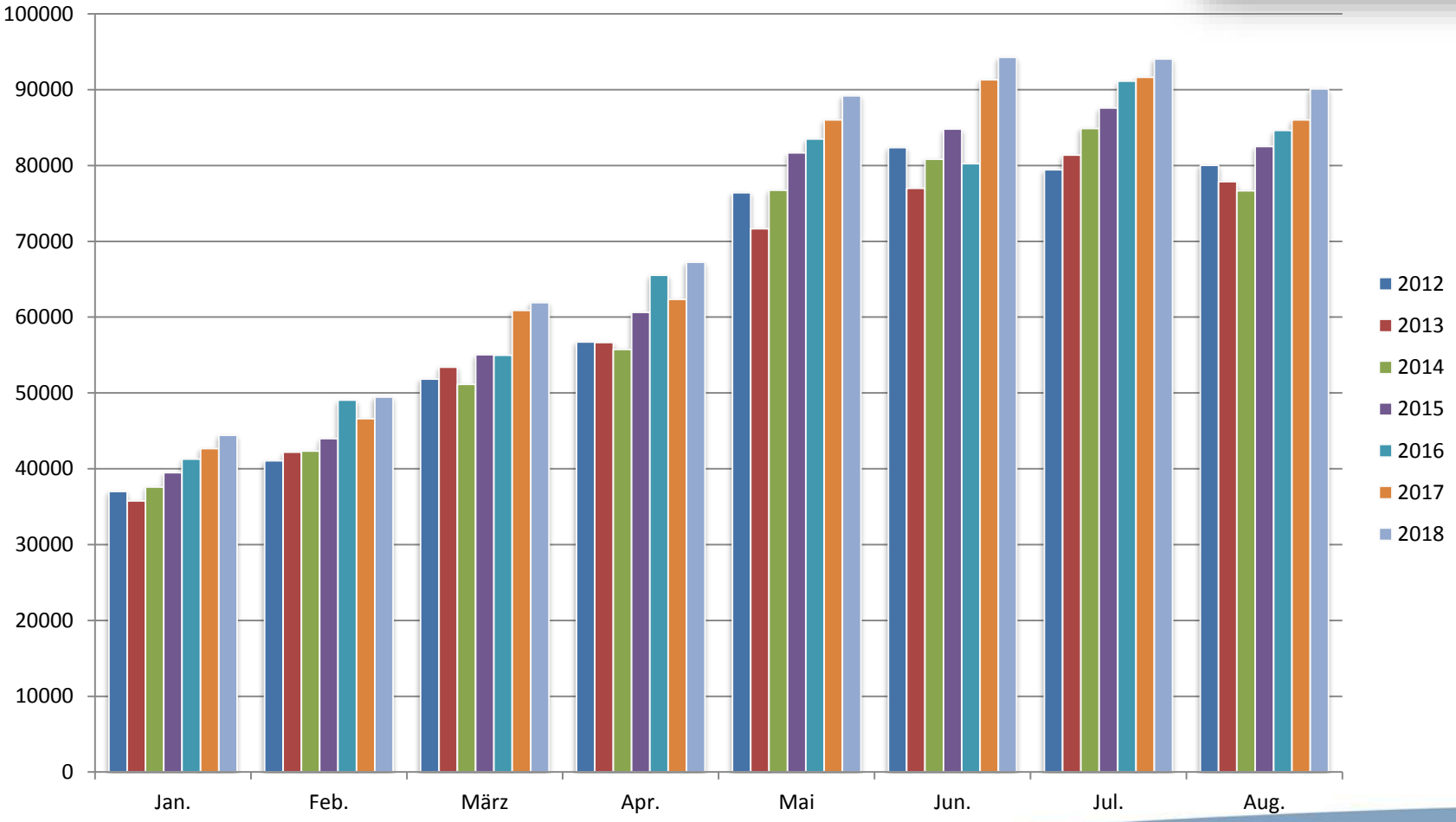

Tourismusentwicklung
Übersicht

	Ankünfte Jan-Aug 2018		Übern. Jan-Aug 2018		
	Anzahl	Veränd. zum Vorjahr	Anzahl	Veränd. zum Vorjahr	Durchschn. Aufenthaltsdauer
Stadt AB	66.419	- 0,90 %	129.927	5,30 %	2,0 Tage
LKR AB	185.203	5,90 %	343.036	7,30 %	1,9 Tage
MKK	258.752	4,70 %	976.156	3,80 %	3,8 Tage
LKR MSP	173.542	7,20 %	380.089	5,80 %	2,2 Tage
LKR MIL	106.289	0,20 %	203.821	0,20 %	1,9 Tage
SML	**590.639**	**4,08 %**	**1.563.727**	**3,90 %**	**2,6 Tage**
Franken	6.867.831	4,40 %	15.326.704	3,80 %	2,2 Tage
Bayern	26.385.397	4,90 %	67.270.905	4,50 %	2,5 Tage

Tourismusentwicklung

Langzeitentwicklung

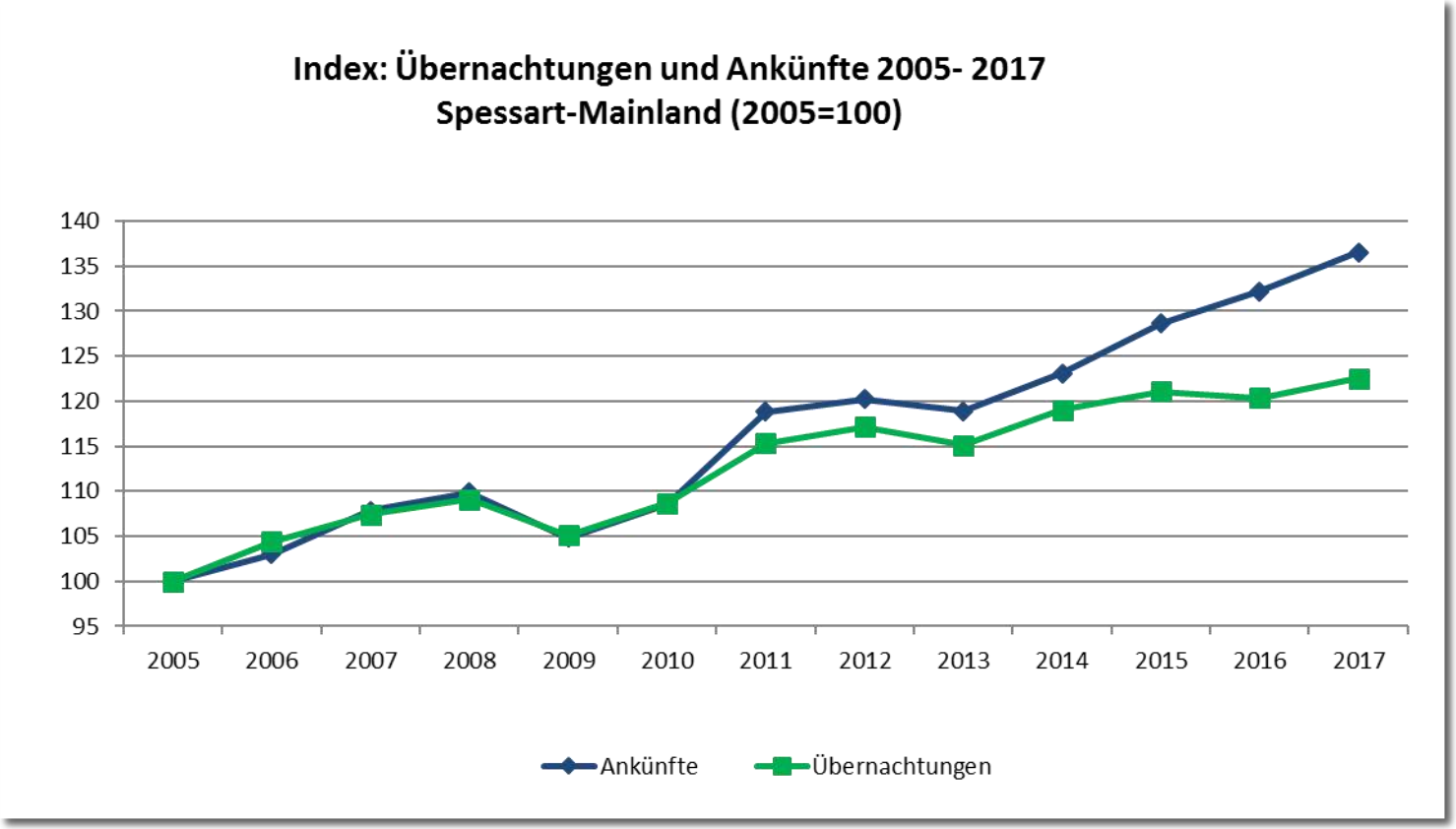

Tourismusentwicklung

Beherbergungsangebot

	2018		2017		2016		2015		2014		2013	
	Betriebe	Betten	Betriebe	Betten	Betriebe	Betten	Betriebe	Betten	Betriebe	Betten	Betriebe	Betten
Stadt AB	13	1042	14	1.045	14	1.048	14	924	12	781	13	786
LKR AB	98	3.768	96	3.659	95	3.637	101	3.808	104	3.870	106	3.782
LKR MIL	78	2.307	79	2.379	81	2.395	83	2.393	81	2.382	86	2.431
LKR MSP	109	3.449	110	3.481	102	3.232	106	3.389	103	3.377	105	3.477
MKK	197	10.648	198	10.589	200	10.490	205	10.661	200	10.755	189	10.779

geöffnete Betriebe jeweils im Juli

**Quelle statistisches Landesamt Hessen & Tourismusverband Franken*

Tourismusentwicklung

Bettenauslastung

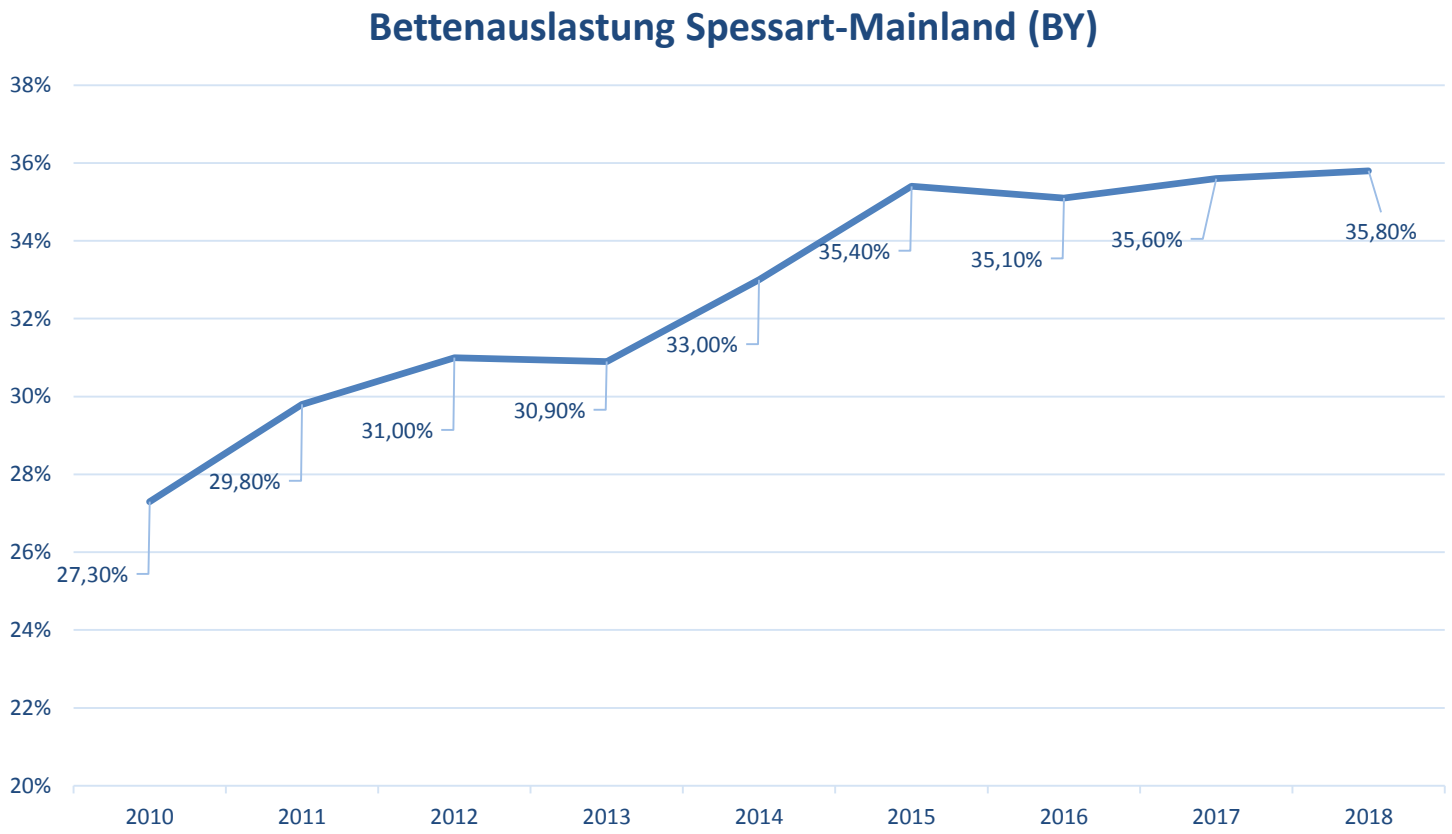

Tagesordnung

1. Begrüßung
2. Tourismusentwicklung/Statistik
3. **Marketingmaßnahmen 2018/2019**
4. Projekte und Initiativen
5. Ergebnisse der Studie „Wirtschaftsfaktor Tourismus im Spessart-Mainland 2018“, dwif
6. Ausgewählte Ergebnisse der Studie „Destination Brand 2017 – Profileigentschaften Deutscher Reiseziele“
7. Projekt Burglandschaft – Aktuelle Entwicklungen zur Verdichtung und Erweiterung, Dr. Jürgen Jung, Geschäftsführer
8. Sonstiges

Broschüren 2018

<u>Gruppenreisen 2019</u>

35 Inserenten + 2 Anzeigen

Sonderteil Burgfestspiele

Erscheinungstermin: Anfang Juli 2018

Mailing mit BUSMAIL (2.000 Exemplare)

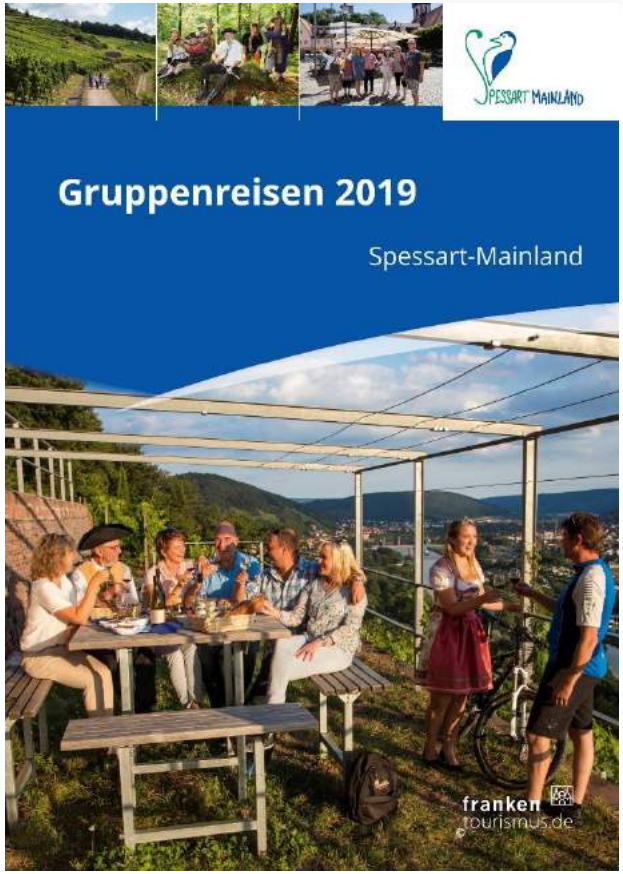

RECYCLED Aus Recyclingmaterial FSC® C014639

Print kompensiert

Broschüren 2018
Gruppenreisenkatalog

Ihre Gastgeber

Mespelbrunn

Schlosshotel Mespelbrunn

Genuss. Kultur. Natur.

...im Schlosshotel Mespelbrunn, das Wirtshaus im Spessart

Unser familiär geführtes 4-Sterne-Hotel im Herzen des Spessarts besteht seit 1910 und liegt nur einen Steinwurf von Schloß Mespelbrunn entfernt.

Ausgewählte Materialien und viel Liebe zum Detail zeichnen unsere First-Class-Zimmer mit LCD-HD-TV, Safe, Minibar, z. T. Klimaanlage sowie moderne Bäder mit Dusche/WC, Fön, Hygiene-Artikel und Bademantel aus.

Dem Genuss verpflichtet, verwöhnen wir Sie kulinarisch mit regionalen Wildspezialitäten und gehobener Küche in einem unserer gemütlichen Restaurants.

Restauration

Rittersaal	70
Altes Wirtshaus	25
Julius Echter Stube	29
Kaminzimmer	20
Terrasse	150

Zimmerausstattung / Sonderleistungen

Radio, Farb-TV, Telefon, Safe, Minibar, in einem Teil der Zimmer zusätzlich Klimaanlage, Balkon, Zusatzbett, Kinderbett

Zusatzleistungen im Haus

Whirlpools, Sauna, Erlebnisduschen, Massage, Liegestühle, E-Bike-Verleih, geführte Wanderungen, Busparkplätze / Pkw-Parkplätze, WLAN kostenfrei, iPad am Empfang

Gültigkeit

Gültig ab 23.01.–19.12.2019

Sonstiges

kein Ruhetag

Sprachen

Deutsch, Englisch, Italienisch

Parkplätze

Gratis Busparkplatz direkt am Hotel
PKW-Parkplätze am Hotel

Angebote & Pauschalprogramme

Spessart Räuber-Wochenende

- Anreise freitags ab 15.00 Uhr
- Begrüßungsdrink zum Abendessen
- köstliches 4-Gang-Menü mit 3 Hauptgängen zur Wahl am ersten Abend
- Abholung mit Planwagen vom Hotel und Fahrt durch gräfliche Wälder mit Überfall durch die Spessarträuber am Samstag
- kleine Vesper auf dem Planwagen enthalten
- Rückfahrt zum Hotel, anschließend deftiges Spessart-Räuber-Buffet
- kostenfreie Nutzung der Wellness-Lounge
- 2 Übernachtungen inkl. Frühstück vom Buffet

Buchbar ab: 10 Personen
pro Person im DZ € 230

Buchbar ab: 25 Personen
pro Person im DZ € 215

EZ-Zuschlag € 35

Betten	EZ	DZ / €	HP / €	VP / €	EZ-Zuschl.
68	9	ab 62,50	22		22,50 €

Info & Kontakt

Schlosshotel Mespelbrunn

Schlossallee 25
63875 Mespelbrunn
Tel.: 06092 / 6080
Fax: 06092 / 6081-100
Mail: info@schlosshotel-mespelbrunn.de
Web: www.schlosshotel-mespelbrunn.de

32 | Spessart-Mainland • Gruppenreisen 2019

Ihre Gastgeber

Miltenberg

Tourismusgemeinschaft Miltenberg Bürgstadt Kleinheubach

Prachtige Fachwerkbauten und mittelalterliche Gässchen, beeindruckende Geschichte und unterhaltsame Stadtführungen...
Von der Sonne verwöhnte Weine und prämierte heimische Biere, Restaurants mit regionalen Spezialitäten und fränkische Gastfreundschaft im Häckerwirtschaften... Liebevoll geführte Geschäfte und Designer-Outlet Center, wunderschöne Rad- und Wanderwege...
Ausgezeichnete Museen mit Workshops und eine große Vielfalt an Gruppenerlebnissen...
... das und vieles mehr wartet auf Sie!

Ihr Ausgangspunkt in Churfranken:

Übernachten in der Gruppe

- 68 Betten: Hotel Centgreif in Bürgstadt, www.hotel-centgraf.de, Tel. 09371 / 2129
- 58 Betten: Hotel Brauerei Keller H*** in Miltenberg, www.brauerei-keller.de, Tel. 09371 / 5080
- 52 Betten: Adler Landhotel, H****/****S in Bürgstadt, www.adler-buergstadt.de, Tel. 09371 / 97880
- 46 Betten: Jagdhotel Rose H**** in Miltenberg, www.jagdhotel-rose.de, Tel. 09371 / 40060
- 35 Betten: Familienhotel Hopfengarten H*** in Miltenberg, www.familienhotel-hopfengarten.de, Tel. 09371 / 97370
- 33 Betten: Hotel-Weinhaus Stern in Bürgstadt, www.hotel-weinhaus-stern.de, Tel. 09371 / 60950
- 28 Betten: Hotel Riesen in Miltenberg, www.hotel-riesen-miltenberg.de, Tel. 09371 / 2582
- 23 Betten: Gasthof Anker in Miltenberg, www.gasthof-anker-miltenberg.de, Tel. 09371 / 2424
- 23 Betten: Hotel Mildenburg in Miltenberg, www.hotel-mildenburg.de, Tel. 09371 / 2793
- 22 Betten: Zipf's Wein- und Gasthof Stauer H*** in Miltenberg, www.weinhof-stauer.de, Tel. 09371 / 7286
- 20 Betten: Mein-Winotel H*** in Bürgstadt, www.mein-winotel.de, Tel. 09371 / 3541

StadtverFührungen

„Zeitreise Miltenberg": € 12,– p. Pers., Dauer 90 Minuten, für eine Gruppe ab 20 Pers.
„Marktfrau": € 95,– pro Gruppe, Dauer 90 Minuten, für eine Gruppe ab 8 bis 20 Pers.
„Fachwerkführung": € 67,– pro Gruppe, Dauer 90 Minuten, max. 27 Pers.
„Marktweib und ihrer Kinnerschaar": € 10,– pro Person inklusive Weinprobe, Dauer 90 Min., für eine Gruppe ab 8 bis 20 Pers.
„Nachtpatrouille": € 95,– pro Gruppe inkl. einem Gläschen geheimnisvollen Schlucke, Dauer 100 Minuten, ab 8 bis 20 Pers.

Museumsführungen

Museum Stadt Miltenberg: € 50,– pro Gruppe, zzgl. ermäßigtem Eintritt, Dauer 60 Min.
Museum Burg Miltenberg: € 50,– pro Gruppe, zzgl. ermäßigtem Eintritt, Dauer 60 Min.

Gruppenerlebnisse

Das Brauhaus Faust bietet Brauerei- und Erlebnisführungen an. Entdecken Sie, was die Faust Bier-Spezialitäten so einzigartig macht. Probieren Sie verschiedene Biersorten und genießen Sie die Zeit im Miltenberger Schwartzviertel. Gruppenführungen ab 75,– €. Anmeldung unter Tel. 09371 / 971313 oder www.faust.de
Bei unseren Winzern und in der Churfrankenwinothek Bürgstadt gibt es Weinproben, auf Wunsch mit Brotzeit. 3 Weine, Wasser und Brot in der Churfrankenwinothek ab € 12,– pro Person. www.churfrankenwinothek.de Tel. 09371 / 5488 679
In Miltenberg darf auch ein Einkaufsbummel nicht fehlen! Planen Sie genug freie Zeit ein, um in den lebendig geführten Geschäften in der Fußgängerzone zu stöbern oder besuchen Sie das Miltenberger Outlet Center. www.mcity-miltenberg.de

Wir freuen uns auf Sie!

Info & Kontakt

Tourismusgemeinschaft Miltenberg Bürgstadt Kleinheubach
Rathaus, Engelplatz 60
63897 Miltenberg
Tel.: 09371 / 40 41 19
Mail: tourismus@miltenberg.info
Web: www.miltenberg.info
#visitmiltenberg

Spessart-Mainland • Gruppenreisen 2019 | 33

Broschüren 2018

<u>Radeln ums Mainviereck</u>

Neuauflage, ET: Juni 2018

Din lang Format



RECYCLED Aus Recyclingmaterial FSC® C014639

Print kompensiert

Broschüren 2018

Radeln ums Mainviereck

Wenn das Kahltal rosa schimmert

Im Schatten ihrer Majestäten

Roter Wein auf rotem Sandstein

Der Main an die Kette gelegt

Broschüren 2018

Gebietskarte

Erscheinungstermin: Juni 2018

Din A 4 – Format

Überarbeitung der „Mitgliedskacheln“

Neugestaltung des Innenteils
- Aktualisierung der Texte
- Neue Bilder

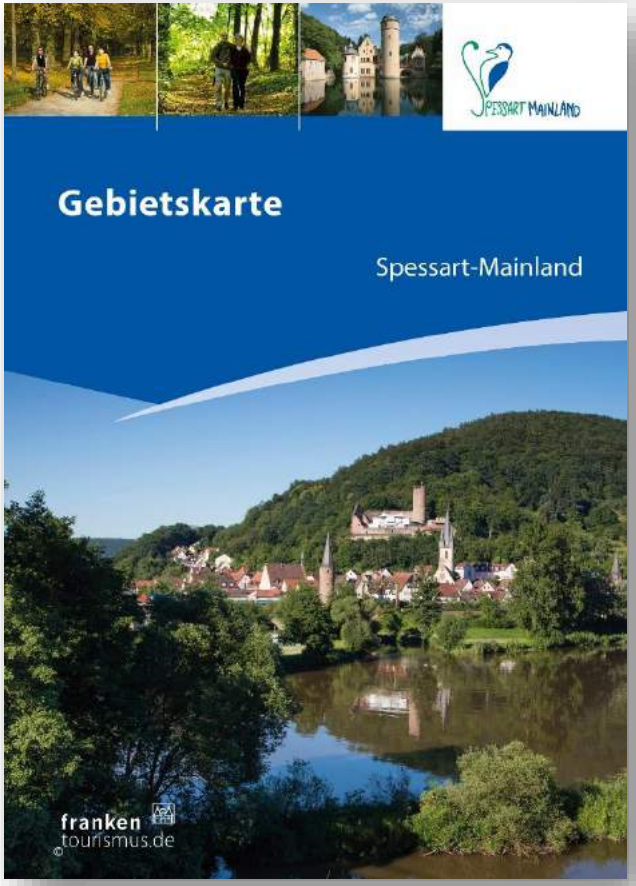

Broschüren 2018

Gebietskarte

Broschüren 2018

Camping- und Wohnmobilstellplätze

Erscheinungstermin: Juli 2018

Din A 5 – Format

Bildteil mit kostenpflichtigen standardisierten Anzeigen

Tabellenteil mit kostenlosen Einträgen

Übersichtskarte mit verzeichneten Plätzen

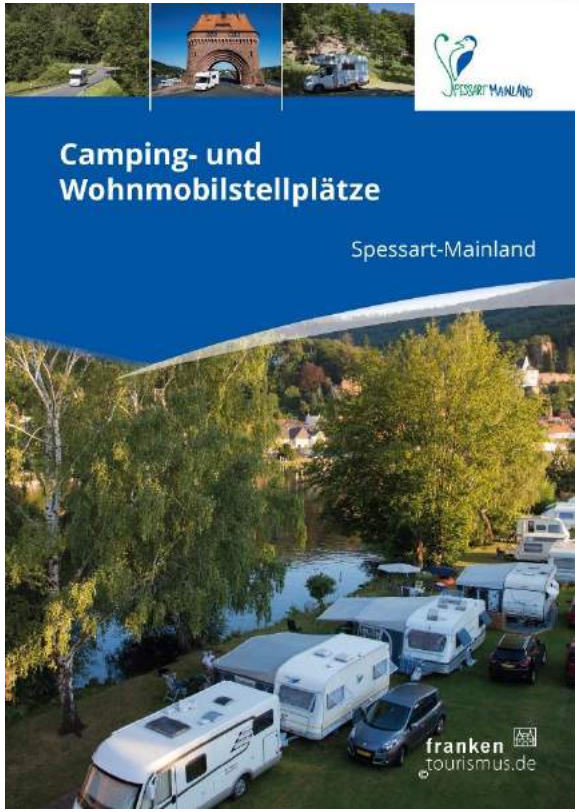

RECYCLED Aus Recyclingmaterial FSC® C014639

Print kompensiert

Broschüren 2018

Camping- und Wohnmobilstellplätze

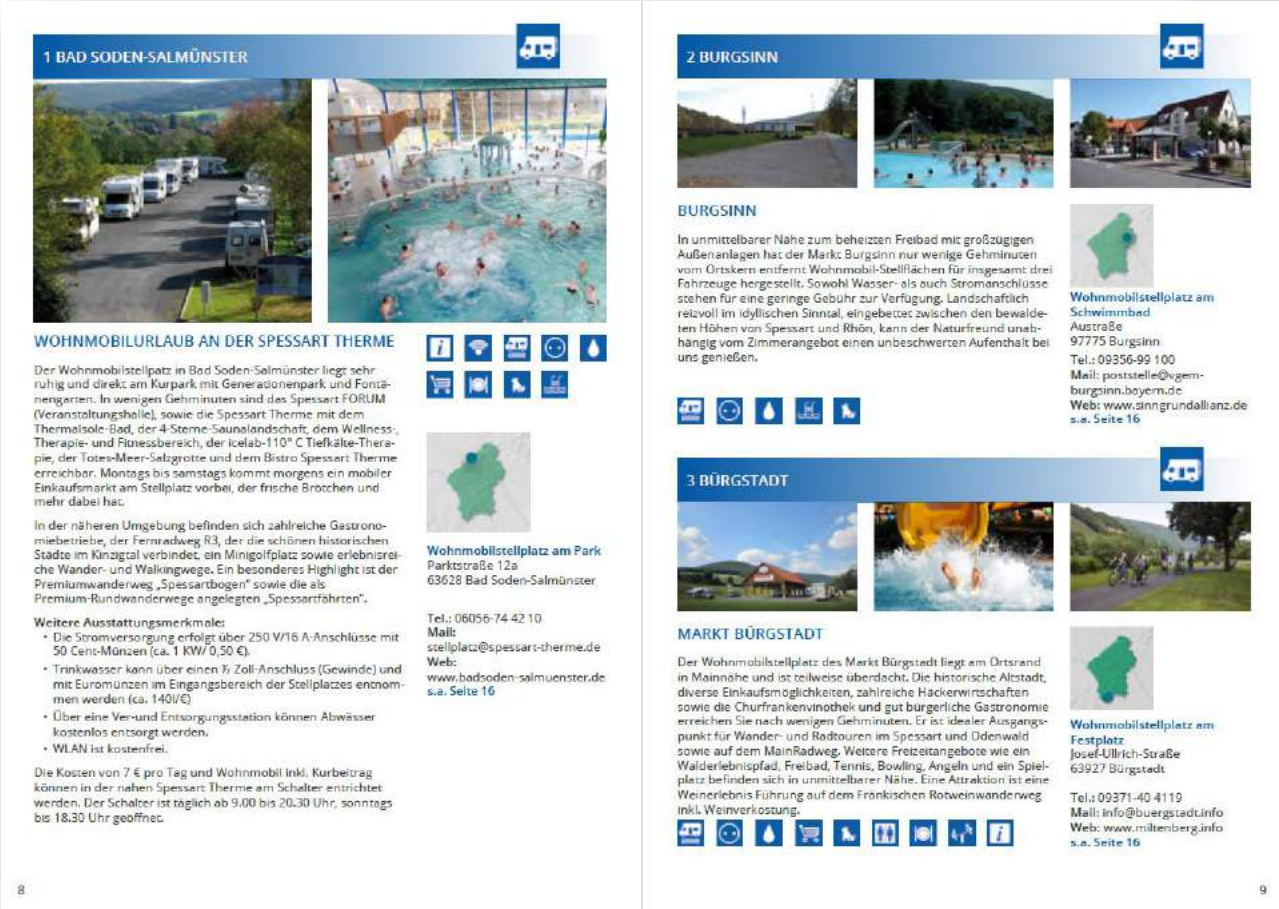

1 BAD SODEN-SALMÜNSTER

WOHNMOBILURLAUB AN DER SPESSART THERME

Der Wohnmobilstellplatz in Bad Soden-Salmünster liegt sehr ruhig und direkt am Kurpark mit Generationenpark und Fontänengarten. In wenigen Gehminuten sind das Spessart FORUM (Veranstaltungshalle), sowie die Spessart Therme mit dem Thermalsole-Bad, der 4-Sterne-Saunalandschaft, dem Wellness-, Therapie- und Fitnessbereich, der icelab-110° C Tiefkälte-Therapie, der Totes-Meer-Salzgrotte und dem Bistro Spessart Therme erreichbar. Montags bis samstags kommt morgens ein mobiler Einkaufsmarkt am Stellplatz vorbei, der frische Brötchen und mehr dabei hat.

In der näheren Umgebung befinden sich zahlreiche Gastronomiebetriebe, der Fernradweg R3, der die schönen historischen Städte im Kinzigtal verbindet, ein Minigolfplatz sowie erlebnisreiche Wander- und Walkingwege. Ein besonderes Highlight ist der Premiumwanderweg „Spessartbogen" sowie die als Premium-Rundwanderwege angelegten „Spessartfährten".

Weitere Ausstattungsmerkmale:

- Die Stromversorgung erfolgt über 250 V/16 A-Anschlüsse mit 50 Cent-Münzen (ca. 1 KW/ 0,50 €).
- Trinkwasser kann über einen ½ Zoll-Anschluss (Gewinde) und mit Euromünzen im Eingangsbereich der Stellplatzes entnommen werden (ca. 140l/€)
- Über eine Ver-und Entsorgungsstation können Abwässer kostenlos entsorgt werden.
- WLAN ist kostenfrei.

Die Kosten von 7 € pro Tag und Wohnmobil inkl. Kurbeitrag können in der nahen Spessart Therme am Schalter entrichtet werden. Der Schalter ist täglich ab 9.00 bis 20.30 Uhr, sonntags bis 18.30 Uhr geöffnet.

Wohnmobilstellplatz am Park
Parktstraße 12a
63628 Bad Soden-Salmünster

Tel.: 06056-74 42 10
Mail:
stellplatz@spessart-therme.de
Web:
www.badsoden-salmuenster.de
s.a. Seite 16

8

2 BURGSINN

BURGSINN

In unmittelbarer Nähe zum beheizten Freibad mit großzügigen Außenanlagen hat der Markt Burgsinn nur wenige Gehminuten vom Ortskern entfernt Wohnmobil-Stellflächen für insgesamt drei Fahrzeuge hergestellt. Sowohl Wasser- als auch Stromanschlüsse stehen für eine geringe Gebühr zur Verfügung. Landschaftlich reizvoll im idyllischen Sinntal, eingebettet zwischen den bewaldeten Höhen von Spessart und Rhön, kann der Naturfreund unabhängig vom Zimmerangebot einen unbeschwerten Aufenthalt bei uns genießen.

Wohnmobilstellplatz am Schwimmbad
Austraße
97775 Burgsinn

Tel.: 09356-99 100
Mail: poststelle@vgem-burgsinn.bayern.de
Web: www.sinngrundallianz.de
s.a. Seite 16

3 BÜRGSTADT

MARKT BÜRGSTADT

Der Wohnmobilstellplatz des Markt Bürgstadt liegt am Ortsrand in Mainnähe und ist teilweise überdacht. Die historische Altstadt, diverse Einkaufsmöglichkeiten, zahlreiche Häckerwirtschaften sowie die Churfrankenvinothek und gut bürgerliche Gastronomie erreichen Sie nach wenigen Gehminuten. Er ist idealer Ausgangspunkt für Wander- und Radtouren im Spessart und Odenwald sowie auf dem MainRadweg. Weitere Freizeitangebote wie ein Walderlebnispfad, Freibad, Tennis, Bowling, Angeln und ein Spielplatz befinden sich in unmittelbarer Nähe. Eine Attraktion ist eine Weinerlebnis Führung auf dem Fränkischen Rotweinwanderweg inkl. Weinverkostung.

Wohnmobilstellplatz am Festplatz
Josef-Ullrich-Straße
63927 Bürgstadt

Tel.: 09371-40 4119
Mail: info@buergstadt.info
Web: www.miltenberg.info
s.a. Seite 16

9

Broschüren 2018

Camping- und Wohnmobilstellplätze

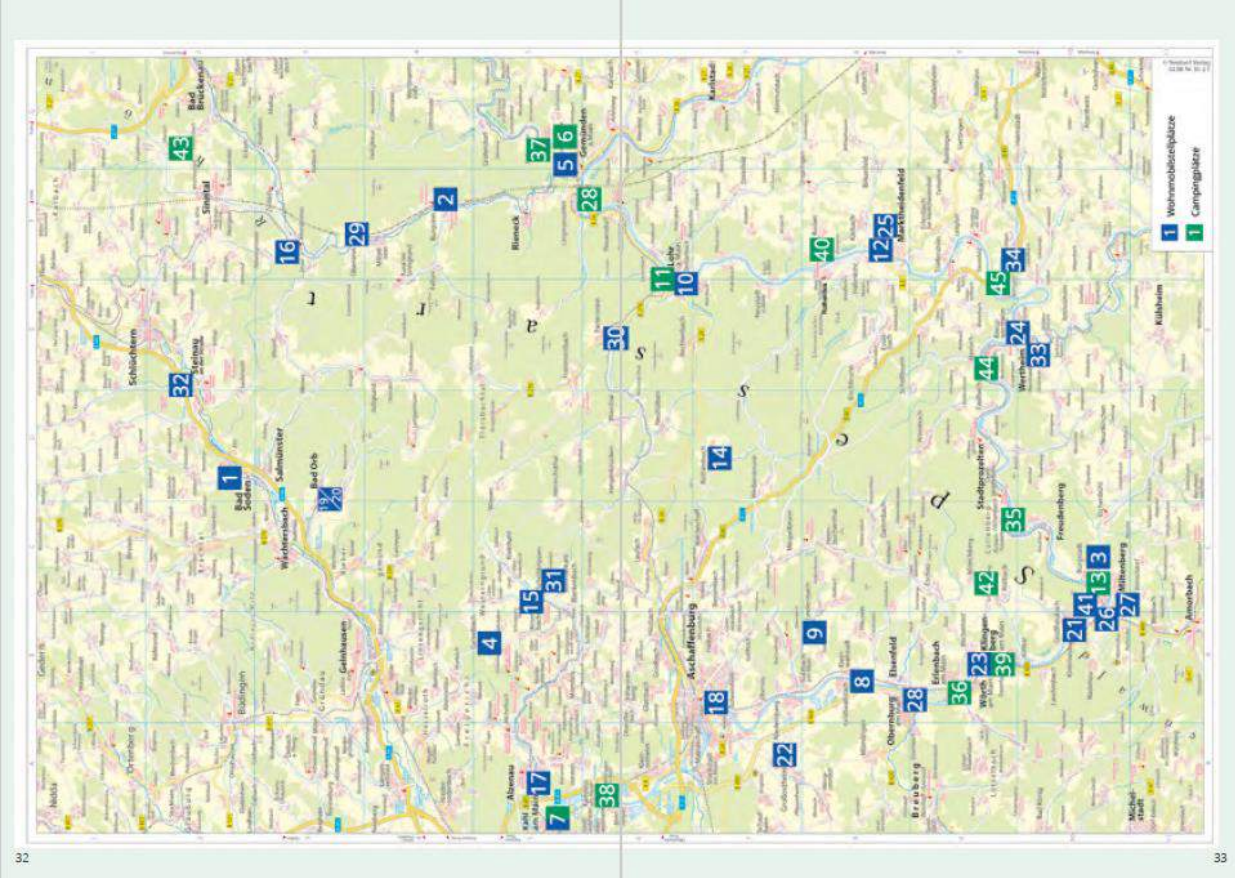

LEGENDE

- Angelmöglichkeit
- Bademöglichkeit
- Behindertensanitär
- Bootsverleih
- Chemietoilettenentsorgung
- Dusche
- Einkaufsmöglichkeiten
- Englischsprachig
- Fahrradverleih
- Gasflaschentausch
- Geschirrspüler
- Grillplatz
- Hunde erlaubt
- Imbiss
- Information
- Kanu- Kajak
- Kinderfreundliche Sanitäranlagen
- Kinderspielplatz
- Stromanschluss
- Toiletten
- Trockner
- Waschmaschine
- Wasserversorgung
- W-LAN
- Wohnwagenvermietung
- Wohnmobilstellplatz mit Entsorgungsstation

Herausgeber: Tourismusverband Spessart-Mainland e.V., Industriering 7, 63868 Großwallstadt
Web: www.spessart-mainland.de
Bildnachweis: alle Fotos © TV Spessart-Mainland/Holger Leue; Bilder der Inserenten (S. 6-15)
Design & Satz: schnittstelle (hoch) 3 GmbH **Web:** www.agentur-schnittstelle.de
Druck: Kuthal Print GmbH & Co. KG **Web:** www.kuthal.com

RECYCLED Aus Recyclingmaterial FSC® C014639

Print kompensiert Id-Nr. 1873594 www.ovom-online.de

Klimaneutral gedruckt auf 100% Recyclingpapier für eine weltweit verantwortungsvolle Nutzung der Wälder.

Broschüren 2019

Urlaub 2019

Erscheinungstermin: Dezember 2018

Auflage: 20.000 Stück

Beteiligung: ca. 45 Gemeinden

Tabellenteil: ca. 200 Hotels & ca. 200 FeWos

Broschüren 2019

Freizeit Aktiv/Veranstaltungen 2019

Auflistung der Freizeitmöglichkeiten in verschiedenen Kategorien mit Ansprechpartnern, Öffnungszeiten, Eintrittspreisen etc.

Beilage in dem Urlaubskatalog & separat
Din A 5 – Format

Darstellung besonders für Familien geeigneter Angebote !

Nachmeldung Veranstaltungen bis 26.10.18 möglich!

Broschüren 2019

Radtouren – Alles am Fluss

Neuauflage 2019

Nur inhaltliche Überarbeitung:
- bett + bike-Betriebe
- Tourenbeschreibungen
- feature: WalderFahren
- etc.

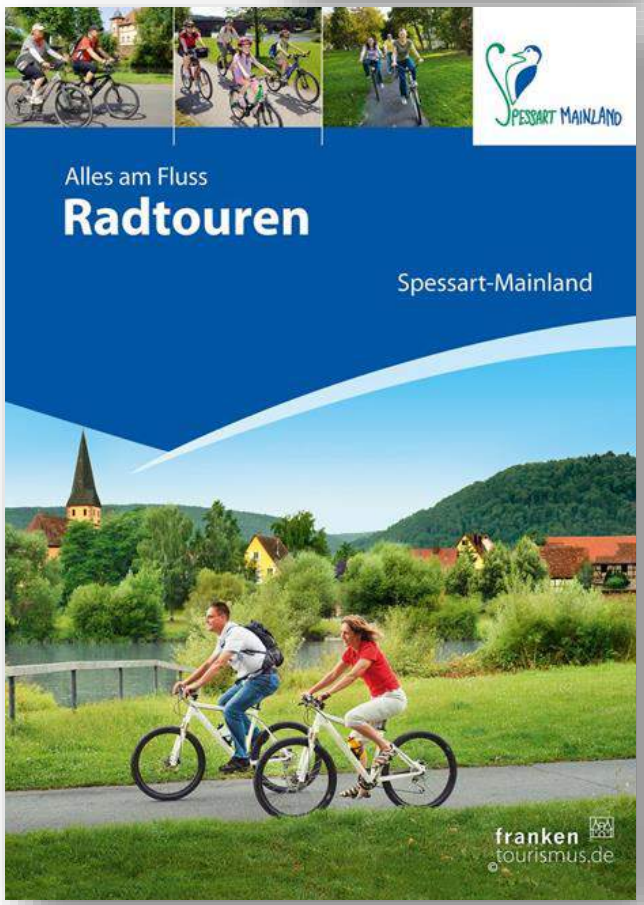

- ✓ **Neue Tourenvorschläge oder Korrekturen zu bestehenden Touren melden**
- ✓ **Verlängerung der Frist bis 31.12.2018**

Radfahren

Radmagazin - Alles am Fluss

8

DER MAINRADWEG IM MAIN-VIERECK – SÜDVARIANTE

Von Miltenberg nach Wertheim

DER WEG AUF EINEN BLICK

Start: Miltenberg
Ziel: Wertheim
Länge: 36 km
Höhenmeter: 160 m
Höchster Punkt: 145 m
Tiefster Punkt: 125 m

Start und Ziel der Strecke entlang des südlichen Mainvierecks sind die pittoresken Städte Miltenberg und Wertheim. Dazwischen bietet die Tour naturnahe Passagen und vier Burgen, die sich an die Hänge des Spessarts oder an die Ausläufer des Odenwalds schmiegen. Die Fahrt beginnt in Miltenberg am Bahnhof. Nach Überquerung der alten sandsteinernen Mainbrücke hält man sich links und erreicht so den MainRadweg in Richtung Bürgstadt. Schon hier ist das Endziel der Tour „Wertheim" auf den Wegweisern angegeben. In Bürgstadt geben sich noch einmal die churfränkischen Weinberge die Ehre. Sowohl der Bürgstädter Centgrafenberg, als auch die Miltenberger Weinhänge mit den roten Sandsteinbrüchen auf der anderen Mainseite sind weithin sichtbar. Auch die imposante Burg Freudenberg grüßt schon aus der Ferne. Nach der hübschen Uferpromenade geht es aber dann wieder über die Brücke zurück ins Bayerische. In Collenberg liegt das Fechenbacher Schloss nur einen Steinwurf vom MainRadweg entfernt. Es folgen weitere Mainwiesen und schöne Uferlandschaften bis zum traditionsreichen Schiffertörchen Dorfprozelten mit der sehenswerten neoromanischen St.Vituskirche. Im nahen Stadtprozelten lohnt sich eine Pause: Nicht nur das Alte Rathaus ist beeindruckend – vor allem besticht die Burgruine Henneburg (über Treppen in 15 Minuten zu Fuß zu erreichen) mit atemberaubendem Blick über das Maintal von den begehbaren Türmen. Die Tour führt immer weiter entlang des Mains und erreicht nach Faulbach und Hasloch schließlich Kreuzwertheim. Auch hier bietet sich ein Abstecher in die Altstadt mit ihrem hübschen Kirchplatz an. Der Blick über den Main wird schon hier von der imposanten Burg Wertheim dominiert. Nach der Mainbrücke führt die Tour nach rechts in die malerische Altstadt auf die Insel zwischen Main und Tauber mit beeindruckenden Kirchen und dem markanten Spitzen Turm. Um den Bahnhof zu erreichen, muss man die Tauber überqueren. Von hier aus verkehren regelmäßig Züge zurück nach Miltenberg.

9

TIPP: ABKÜRZUNG/RÜCKWEG ZU WASSER

Von Anfang Mai bis Anfang Oktober verkehren regelmäßig Ausflugsdampfer ab Miltenberg in Richtung Wertheim. Weitere Anlegestellen sind in Bürgstadt und Freudenberg. Die Fahrradmitnahme ist möglich! Infos zum Fahrplan unter: **www.reederei-henneberger.com**
Für ein kleines Schifffahrtserlebnis kann man auch die Fähre zwischen Stadtprozelten und Mondfeld nutzen und so mal eben das Bundesland wechseln.

SEHEN & ERLEBEN:

1. Miltenberg: **Fachwerkgeprägte Altstadt**, Schnatterloch, Museum Stadt Miltenberg, Gasthaus zum Riesen, dem ältesten Gasthaus Deutschlands; **Mildenburg** mit Museum Burg Miltenberg
2. Bürgstadt: Churfränkenvinothek, Museum mit Weinbauausstellung und **Martinskapelle** („Armenbibel")
3. Collenberg: Ruine **Collenburg**, erb. im 13. Jh., Ringmauer mit Türmen aus dem 16. Jh. und 17. Jh.; **Schloss Fechenbach**, Rokoko-Bau aus dem 17. Jh. mit Mittelpavillon
4. Dorfprozelten: **St. Vituskirche**, um 1900 im neoromanischen Stil erbaut mit **Heiligenfigur** von 1480
5. Stadtprozelten: **Ruine Henneburg**, 12. Jh., zwei Türme können bestiegen werden mit herrlicher Aussicht über das Mainta; **Altes Rathaus** von 1520 mit Treppenturm und einem auf zwei Säulen sitzenden Erker
6. Kreuzwertheim: Malerischer **Kirchplatz** mit steinernem Hochkreuz, dem „Frühmeshof" (1546), dem ehemaligen „Gasthaus zur goldenen Sonne" und der romanischen Kirche aus dem Jahr 1443; magnolitisches **Schloss** (1736); **Zierbrunnen** aus dem Jahr 1568
7. Wertheim: Pittoreske **Fachwerk-Altstadt** auf der Tauber-Insel mit Glasmuseum, Grafschaftsmuseum, herrlichen historischen Gebäuden, Spätgotischer Stiftskirche und 38,5m hohem Spitzen Turm
8. **Burg Wertheim:** die Burgruine aus dem 12. Jh. zählt zu den Größten und Schönsten in Deutschland

Radfahren

Radmagazin - Alles am Fluss

Radmagazin

ANKOMMEN UND WOHLFÜHLEN – FAHRRADFREUNDLICHE GASTGEBER

Was gibt es Schöneres als sich nach einer genussvollen Radtour so richtig verwöhnen zu lassen? Unsere fahrradfreundlichen Gastgeber haben sich ganz auf Sie und die Bedürfnisse von Radfahrern eingestellt. Egal, ob Sie eine Mehrtages-Radtour durch das Spessart-Mainland planen oder lieber ein festes Quartier bevorzugen, um von dort aus die Schönheiten der Region zu erradeln. Die „bett + bike"-Betriebe verwöhnen Sie mit gemütlichen Zimmern und heimischer Küche! Vom komfortablen Hotel bis zur gemütlichen Pension – sie alle erfüllen die vom ADFC vorgeschriebenen Mindestanforderungen und bieten darüber hinaus so manche Annehmlichkeiten. Bei Betrieben, die das Bett+Bike-Qualitätssiegel tragen, sind Sie, Ihr Fahrrad und Ihre Ausrüstung gut aufgehoben. Die Mindestkriterien, die jeder „bett + bike"-Betrieb erfüllt, sind:

- Aufnahme von Rad fahrenden Gästen auch für nur eine Nacht
- Abschließbarer Raum zur unentgeltlichen Aufbewahrung der Fahrräder über Nacht
- Raum zum Trocknen für Kleidung und Ausrüstung (z. B. Trockenraum, Waschkeller, Boden etc.)
- Angebot eines vitamin- und kohlehydratreichen Frühstücks oder einer Kochgelegenheit
- Aushang, Verleih oder Verkauf von regionalen Radwanderkarten und Radwanderführern, Bahn- und Busfahrplänen und ggf. Schiffs- und Fährangeboten
- Bereitstellen eines Fahrrad-Reparatursets mit den wichtigsten Werkzeugen für einfache Reparatur- und Wartungsarbeiten
- Information über Lage, Öffnungszeiten und Telefonnummern der nächsten Fahrradreparaturwerkstätten für größere Reparaturen

Weitere Informationen zu den Kriterien und eine Auflistung der Betriebe finden Sie unter: **www.bettundbike.de**

Im Folgenden präsentieren sich einige der „bett + bike"-Betriebe aus dem Spessart-Mainland.

Hotel Goldener Karpfen

Löhrstraße 20 · 63739 Aschaffenburg
Telefon (0 60 21) 30 20
Info@goldenerkarpfen.de · www.hotels-aschaffenburg.de
Anzahl der Betten/Zimmer: 30/19
Öffnungszeiten Gastronomie:
Restaurant im Wilden Mann gegenüber: Mo.–Sa. 18–23 Uhr
Entfernung zum MainRadweg:
zu Tour 1 und Tour 10 ca. 50 Meter · zu Tour 9 ca. 1 km

Weingut Helmstetter Main-Vinotel

Bahnweg 1 · 63927 Bürgstadt
Telefon (0 93 71) 33 41
E-Mail: info@main-vinotel.de · Web: www.main-vinotel.de
Anzahl der Betten/Zimmer: 20/10
Entfernung zum MainRadweg: zu Tour 2 ca. 500 m

Adler Landhotel ****/Adler Landhaus *** S

Hauptstraße 36 · 63927 Bürgstadt
Telefon (0 93 71) 9 79 80
info@adler-landhotel.de · www.adler-landhotel.de
Anzahl der Betten/Zimmer: 54/28
Öffnungszeiten Gastronomie: tägl. ab 17 Uhr, Sa/So + Feiertags Mittagstisch 12–14 Uhr
Entfernung zum MainRadweg: zu Tour 2 · ca. 150 m

Hotel-Restaurant Schwarzkopf

Lohrer Str. 80 · 97833 Frammersbach
Telefon (0 93 55) 3 07
info@schwarzkopf-spessart.de · www.schwarzkopf-spessart.de
Anzahl der Betten/Zimmer: 10/5
Öffnungszeiten Gastronomie: Mi. + So. von 12–14 und 18–22 Uhr Ruhetage des Restaurants sind Mo. + Di.
Entfernung zum nächsten ausgeschilderten Radweg:
ca. 500 m / zu Tour 5 nach Partenstein ca. 5 km / zur Tour 8 nach Pfaffenhausen ca. 18 km

Pension & Ferienwohnung Oehrlein

Dörmbachstr. 20 · 97737 Gemünden/OT Wernfeld
Telefon (0 93 51) 84 98, Mobil (01 79) 1 14 54 44
pension-oehrlein@gmx.de · www.pension-oehrlein.de
Anzahl der Betten/Zimmer: 8/4
Entfernung zum nächsten ausgeschilderten Radweg:
300 m / zum Start von Tour 3 und Tour 4 ca. 5 km

Ferienwohnung Weigand F*****

Hofweg 8 · 97737 Gemünden am Main
Telefon (0 93 51) 51 10
Mobil (01 51) 20 79 30 89 oder (01511) 65 19 23 15
weigandmichael@t-online.de www.weigand-gemuenden.de
Anzahl der Betten/Zimmer: 4/2
Entfernung zum Sinntal-Radweg: zu Tour 4 ca. 300 m
Entfernung zum MainRadweg: zu Tour 3 ca. 600 m

Haus am Teich

Sudetenstraße 30 · 97737 Gemünden
Telefon (01 60) 93 11 96 30 oder (0 93 51) 26 38
Inge.weigand@haus-weigand.de · www.haus-weigand.de
Anzahl der Betten/Zimmer: 4/2
Entfernung zum Sinntal-Radweg: zu Tour 4 ca. 1,2 km
Entfernung zum MainRadweg: zu Tour 3 ca. 1,2 km

Hotel Rosenbusch ***

Engelbergweg 6 · 63920 Großheubach
Telefon (0 93 71) 65 04 00
info@hotel-rosenbusch.de · www.hotel-rosenbusch.de
Anzahl der Betten/Zimmer: 36 (+11 Zusatzbetten/21)
Öffnungszeiten Gastronomie:
Restaurant: Mo.–Sa. 18–23 Uhr, So. 12–14 Uhr+17.30–22 Uhr
Küche: Mo.–Sa. 18–21 Uhr, So. 12–14 Uhr+17.30–21 Uhr
Entfernung zum MainRadweg: zu Tour 1 ca. 100 m

MarktCafé am Park (Haus Nostalgie)

Baugasse 18 · 63924 Kleinheubach
Telefon (0 93 71) 48 29
marktcafeampark@t-online.de · www.marktcafe-am-park.de
Anzahl der Betten/Zimmer: 9/2
(Ferienwohnungen werden auch als Zimmer vermietet)
Öffnungszeiten der Gastronomie:
Sonntags und Feiertags von 14–18 Uhr, tägl. für Hausgäste von 8–10 Uhr Frühstück und von 18–20 Uhr Abendessen
Entfernung zum MainRadweg: zu Tour 1 ca. 1 km

Köhlicha Paradeismühle

Paradeismühle 1 · 63911 Klingenberg a. Main
Telefon (0 93 72) 40 80
hotel@paradeismuehle.de · www.paradeismuehle.de
Anzahl der Betten/Zimmer: 80/40
Öffnungszeiten der Gastronomie:
tägl. warme Küche 11.30–14 Uhr und 18–22 Uhr, am Nachmittag Vesper, Kaffee & Kuchen und Stippvisitäßchen. Mo.–Fr Genießer-Frühstück 7–10:30 Uhr, Wochenende/Feiertags 8–10.30 Uhr
Entfernung zum MainRadweg: zu Tour 1 ca. 3 km

Hotel Bundschuh ***

Am Kalbach 7 · 97816 Lohr am Main
Telefon (0 93 52) 8 76 10
email@hotelbundschuh.de · www.hotelbundschuh.de
Anzahl der Betten/Zimmer: 56/28
Entfernung zum MainRadweg:
zu Tour 3 und Tour 5 ca. 200 m

Wichtige Hinweise zur Nutzung der Broschüre:
Das Verzeichnis der Gastgeber (S. 36–40) dient lediglich der Information (etwa Ersatz vorbehalten. Aus falschen Angaben und nicht erfüllten Leistungszusagen des jeweiligen Gastgebers kann keine Schadensersatzpflicht gegenüber dem Ersteller dieser Broschüre abgeleitet werden. Für Vollständigkeit und Richtigkeit der von den Beherbergungsbetrieben gemachten Angaben wird keine Gewähr übernommen, ebenso nicht für Druckfehler und Preisangaben. Die Entfernungsangaben und Öffnungszeiten sind ohne Gewähr. Bitte informieren Sie sich vorab bei Ihren Gastgebern.

36

37

Radfahren
Wald erFahren

E-Bike-Touren – Wald erFahren

ET: August 2018

6 Touren, die die Wald erFahren-Ladestationen verbinden

Aufführung aller gemeldeten Ladestationen

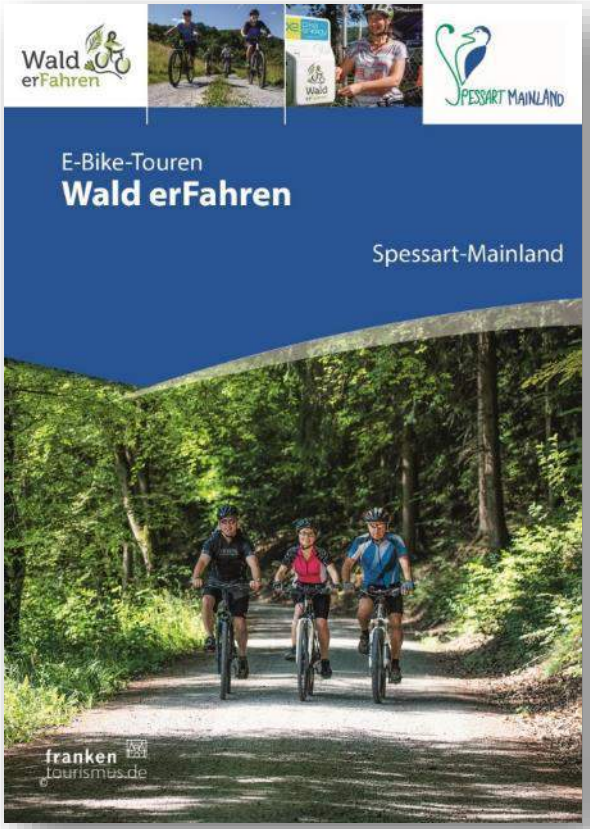

Radfahren

Wald erFahren

SÜDSPESSART-TOUR

Wir starten in Collenberg am Main (Parkmöglichkeiten an der Festhalle Reistenhausen, Mainstraße oder an der Josef-Schmitt-Straße). Gleich zu Beginn der Strecke steht der steilste Anstieg der Rundtour bevor, der Mönchberg. Die Mühe lohnt sich, denn die Abfahrt und die folgende Aussicht auf Mönchberg entschädigen die Anstrengungen.

Weiter geht es Richtung Spessartbad, in dem man sich herrlich abzukühlen kann. Wer noch keine Pause braucht, fährt weiter Richtung Eschau. Hier lohnt sich ein Besuch des Bildungs- und Informationszentrums Burglandschaft (BIB) in der Elsavastraße. Im historischen Rathaus können Sie sich über die Burglandschaft im Spessart informieren.

Der Weg führt weiter in den Ortsteil Wildensee. Stetig ansteigend durch eine idyllische Wald- und Wiesenlandschaft mit Bachlauf haben wir hier die Hälfte der Strecke zurück gelegt. Nun geht es durch den Wald bergab Richtung Altenbuch bis kurz vor das Ortsende, wo wir auf den Fahrradweg nach Faulbach/Breitenbrunn kommen. Wir radeln entlang des Faulbachs, vorbei am Jugendzeltplatz, der mit einer Wassertretanlage für Abkühlung sorgt, und kommen nach Breitenbrunn. Wir fahren rechts auf die Sandackerstraße und gleich wieder links auf den Fahrradweg Richtung Faulbach. Der Weg führt uns um das Naturschutzgebiet Grohberg, einen Umlaufberg des ehemaligen Maintals,

DER WEG AUF EINEN BLICK

S Start/Ziel:	Festhalle Reistenhausen, Mainstraße Collenberg
Länge:	ca. 45 km
Höhenmeter:	ca. 690
Tiefster Punkt:	130 m
Höchster Punkt:	470 m

GPS-DATEN

auf die Paul-Hohe-Straße und die Haaggasse bis zu den beiden Kirchen. Unterhalb der Schleuse beginnt für uns die Fahrt auf dem MainRadweg. Vorbei an der alten Steinsäge, die zur Bearbeitung des typischen Buntsandsteins aus dem Südspessart diente, sehen wir schon Stadtprozelten mit der oberhalb der Stadt gelegenen Henneburg. Die Henneburg diente fast 200 Jahre als Sitz des Deutschen Ordens und eine Besichtigung der imposanten Burganlage ist sehr zu empfehlen (ca. 15 Minuten zu Fuß).

Der Radweg führt uns weiter am Main entlang nach Dorfprozelten. Hier lohnt sich ein kurzer Abstecher zum Weinberg, um den herrlichen Ausblick auf das Mainvorland und den Buntsandstein zu genießen. Wir folgen dem MainRadweg weiter, der unterhalb der Ruine Kollenburg vorbei führt und gelangen zurück zum Ausgangspunkt an der Festhalle in Reistenhausen, Collenberg.



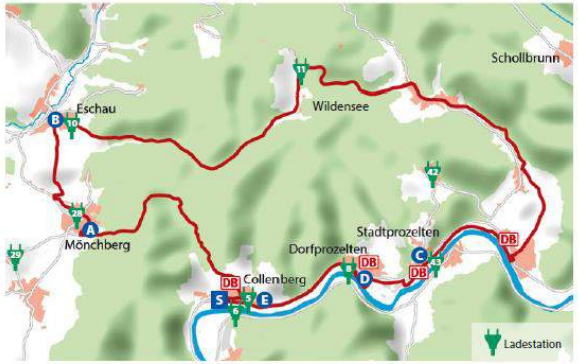

SEHENSWERT

- **A Spessartbad Mönchberg:** Eines der höchstgelegenen Schwimmbäder im Spessart
- **B Histor. Rathaus Eschau mit Bildungs- und Informationszentrum Burglandschaft**
- **C Henneburg Stadtprozelten:** Staufische Höhenburg auf 234 m ü. NN
- **D Mainufer mit Sandbadestrand Dorfprozelten:** Direkt am Main gelegenes Freizeitareal
- **E Kollenburg:** Mittelalterliche Höhenburg auf 195 m ü. NN



Radfahren

Wald erFahren

LADESTATIONEN „WALD ERFAHREN"

1 Bessenbach, 63856, Gasthof Waldmichelbacher Hof, Waldmichelbach 4, GPS: 49.9584006, 9.2754275
2 Bessenbach, 63856, Gasthof Spessartruh, Steiger 16, GPS: 49.9961002, 9.26472
3 Bessenbach, 63856, REWE Markt, Hauptstraße 89, GPS: 49.9722705, 9.2542729
4 Blankenbach, 63825, Haus der Vereine, Bahnhofstraße 7, GPS: 50.0641211, 9.2326865
5 Collenberg, 97903, Collenberg Rathaus, Kirchplatz 2, GPS: 49.7716232, 9.3396583
6 Collenberg,97903, Festhalle Reistenhausen, Mainstraße 6, GPS: 49.7702824, 9.3222266
7 Collenberg, 97896, Mainblick Kirschfurt, Am Alten Fahr 1, GPS: 49.7437188, 9.3206549
8 Dorfprozelten, 97904, Am Schiffermast, Maingasse 9, GPS: 49.7779941, 9.3783814
9 Eschau, 63863, Festhalle Hobbach, Wiesenweg 3, GPS: 49.8532809, 9.2787105
10 Eschau, 63863, Marktplatz, Elsavastraße 70, GPS: 49.8201336, 9.2553793
11 Eschau, 63863, Gasthof Waldfrieden, Wildensee 74, GPS: 49.8318011, 9.3560869
12 Geiselbach, 63826, Rathaus, Kirchstraße 6, GPS: 50.1221723, 9.1998482
13 Heimbuchenthal, 63872, Alte Kirche, St.-Martinus-Straße 4, GPS: 49.8962344, 9.3042451
14 Heimbuchenthal, 63872, Gasthof Heimathenhof, Heimathenhof 6, GPS: 49.8780751, 9.2811728
15 Heimbuchenthal, 63872, Musikpavillon, Hauptstraße 198, GPS: 49.8818508, 9.2947179
16 Kleinkahl, 63828, Dorfladen, Kahlstraße 2, GPS: 50.1073358, 9.2743868
17 Krombach, 63829, Generationentreff, Hauptstraße 169, GPS: 50.0789986, 9.2077433
18 Laufach, 63846, Rathaus, Raiffeisengasse 4, GPS: 50.0120604, 9.2966464
19 Laufach, 63846, Bürgerhalle, Steigerer Weg 12, GPS: 50.0062151, 9.2625314
20 Laufach, 63846, Freizeitgelände, Im Seebachtal 1, GPS: 50.0081769, 9.322865
21 Leidersbach, 63849, Marienplatz, Marienplatz 7, GPS: 49.9016646, 9.2192191
22 Mespelbrunn, 63875, Wallfahrtskirche Hessenthal, Hessenthaler Weg 1, GPS: 49.9272282, 9.2845523
23 Mespelbrunn, 63875, Hotel Engel, Hauptstraße 264, GPS: 49.9065483, 9.2977864
24 Mespelbrunn, 63875, Haus des Gastes, Hauptstraße GPS: 49.9154887, 9.2899865
25 Mömbris, 63776, Bahnhof Niedersteinbach, Alzenauer Straße 109, GPS: 50.0865052, 9.1490257
26 Mömbris, 63776, Dorfplatz Gunzenbach, Eichwaldstraße 1, GPS: 50.0587936, 9.1302153
27 Mömbris, 63776, Gasthof/Pension Hauhof, Hauhofer Straße 3, GPS: 50.0583993, 9.1973537
28 Mönchberg, 63933, Altes Rathaus, Hauptstraße 42, GPS: 49.7921861, 9.2665976
29 Mönchberg, 63933, Gasthaus Zur Sonne, Schmachberger Straße 22, GPS: 49.783306, 9.2362484
30 Mönchberg, 63933, Gasthof Hofstadel, Siedlerhof 5 GPS: 49.7980703, 9.2285143
31 Rothenbuch, 63860, Maria-Stern Platz, Maria Stern-Platz 1, GPS: 49.9685097, 9.3980688
32 Rothenbuch, 63860, Sport- und Freizeitanlage, Setzbornstraße 23, GPS: 49.9637134, 9.3895876
33 Rothenbuch, 63860, Gasthaus im Hochspessart, Lichtenau 3, GPS: 49.9491143, 9.4506885
34 Sailauf, 63877, Dorfladen Eichenberg, Hauptstraße GPS: 50.0485278, 9.2607048
35 Sailauf, 63877, Bürgerzentrum, Kirchberg 1, GPS: 50.0233629, 9.2549756
36 Sailauf, 63877, Gasthof Sämenhof, Sämenhof 2, GPS: 50.0282825, 9.2442656
37 Sailauf, 63877, Dorfgemeinschaftshaus Eichenberg Hauptstraße 61, GPS: 50.0514807, 9.2535996
38 Schollkrippen, 63825, Rathaus, Marktplatz 1, GPS: 50.0848986, 9.2464904
39 Schollkrippen, 63825, Naturerlebnisbad, Holzgasse GPS: 50.084995, 9.2547704
40 Schollkrippen, 63825, Dorfladen, Spessartstraße 21 GPS: 50.1082708, 9.2168373
41 Sommerkahl, 63825, Rathaus, Schulstraße 12, GPS: 50.0702176, 9.2577564
42 Stadtprozelten, 97909, Stadtprozelten, OT Neuenb Obere Dorfstraße 24, GPS: 49.8061372, 9.4096365
43 Stadtprozelten, 97909, Bahnhof, Hauptstraße 64, GPS: 49.7843018, 9.4112921
44 Waldaschaff, 63857, Freizeitgelände, Brückenstraße GPS: 49.9679852, 9.302102
45 Weibersbrunn, 63879, Kirchplatz, GPS: 49.9307834, 9.3683606

22

SPESSART-MAINLAND UNTER STROM

Auch andere Orte im Spessart-Mainland außerhalb des Gebietes „Wald erFahren" bieten Ladestationen für Elektrofahrräder an. Hier ist jedoch in der Regel ein eigenes Ladegerät mitzuführen.

E-BIKE-LADESTATIONEN

Alzenau (63755)
Energieversorgung Alzenau, Mühlweg 1, GPS: 50.08717, 9.06668
An der Stadtbibliothek, Friedberger Gässchen, GPS: 50.086149, 9.073332

Bad Orb (63619)
Hof Sonnenberg GPS: 50.241883, 9.327059
Jagdhaus Haselruhe, Haselruhe, GPS: 50.225247, 9.406064

Bad Soden-Salmünster (63628)
Eis Factory, Sebastian-Herbst-Straße 7, GPS: 50.28909, 9.36514
Spessart Therme, Frowin-von-Hutten-Straße 5, GPS: 50.288942, 9.361841
Golf-Club Spessart, Am Golfplatz 1, GPS: 50.274438, 9.443446

Bürgstadt (63927)
Churfrankenvinothek, Große Maingasse 1, GPS: 49.71547, 9.266249 (Adapterkabel in der Vinothek)

Gemünden a.Main (97737)
Am Rathaus, Scherenbergstr. 4, GPS: 50.05654, 9.68939

Großostheim (63762)
Marktplatz 9/Ecke Marktstraße, GPS: 49.917666, 9.078079

Hösbach (63768)
Zur Traube, Haupstr. 59, GPS: 50.0027, 9.20024
Freizeitgelände Am Mühlstück, GPS: 50.000662, 9.207793

Jossgrund (63637)
Jossastube, Martinusstraße 2
OT Oberndorf, GPS: 50.191451, 9.472485
Sudetenhof, Sudetenstraße 46
OT Lettgenbrunn, GPS: 50.165545, 9.420196
Schafhof Café, Georg-Hartmann-Straße 7
OT Burgjoss, GPS: 50.20534, 9.479748
Pizzeria Da Marius, Lohrhaupter Straße 6
OT Pfaffenhausen, GPS: 50.16903, 9.47466

Lohr a.Main (97816)
Ladestation Oberer Marktplatz, GPS: 49.994837, 9.572445
Ladestation Untere Schlachthausgasse, GPS: 49.994358, 9.57439

Marktheidenfeld (97828)
Altes Rathaus/Alte Schmiede, GPS: 49.84479, 9.600462
Mehrgenerationenspielplatz Mainkai, GPS: 49.842243, 9.599559
Autohaus Hettinger, Würzburger Straße 21, GPS: 49.841217, 9.606761

Miltenberg (63897)
Touristinformation/Rathaus, Engelplatz 69, GPS: 49.700993, 9.257969
(Adapterkabel in der Touristinfo)
Hotel Mildenburg, Mainstraße 77, GPS: 49.699553, 9.25017
(Adapterkabel im Hotel oder im Faust-Braustüble)
Landratsamt Miltenberg, Einfahrt Parkplatz, Brückenstraße 2, GPS: 49.70396, 9.25259

Obernburg a.Main (63785)
Wendelinusplatz, GPS: 49.83896, 9.143213
(überdacht, mit WLAN, Schließfächer vorhanden)

Sinntal (36391)
Naturbad Altengronau, Aspenweg 43
OT Altengronau, GPS: 50.254957, 9.633255
Landgasthof Zum Jossgrund, Spessartstraße 28
OT Jossa, GPS: 50.238367, 9.593017

Schlüchtern (36381)
Höbecker Hof, Höbäcker Weg 3, GPS: 50.343194, 9.520688
NeuEmobilität, Norbert Wagner, Brückenstraße 44 OT Elm, GPS: 50.35829, 9.55119

Steinau a. d. Straße (36396)
Verkehrsbüro Steinau, Brüder-Grimm-Straße 70, GPS: 50.31278, 9.461017
Erlebnispark Steinau, Thalhof 1, GPS: 50.295857, 9.487295
Rimbachfarm, Rimbachfarm 1
OT Marborn, GPS: 50.312348, 9.40502
Landgasthof Deutsches Haus, In der Ährecke 2
OT Ulmbach, GPS: 50.37174, 9.42141

Sulzbach a.Main (63834)
Rathaus, Hauptstr. 36, GPS: 49.90807, 9.151252 (Adapterkabel im Rathaus während der allg. Öffnungszeiten)

Wertheim (97877)
Bahnhof Wertheim, Bahnhofstraße, GPS: 49.761807, 9.512873
Erlebnis-Freibad, An den Christwiesen 25, GPS: 49.780008, 9.509756
Kloster Bronnbach, Bronnbach 9, GPS: 49.71197, 9.54762
Zum Ochsen, Marktplatz 7, GPS: 49.759754, 9.517106
Zweiradfachgeschäft Baumann, Nebenneugasse 5, GPS: 49.76031, 9.51568
Bike & Sports, Bahnhofstraße 29, GPS: 49.764247, 9.510732

Wiesen (63831)
Am Dorfladen, Hauptstraße 44, GPS: 50.1120, 9.3644

23

Radfahren
Wald erFahren

<u>Erweiterung des Projektgebietes</u>

Kulinarik/Genuss

Genusskalender 2019

Kalendarische Auflistung der kulinarischen Veranstaltungen (mit Bezug im Titel!)

Neuauflage 2019:
Bitte Meldung der Termine an die Geschäftsstelle bis 30.11.2018.

Wohl-Fühlen

Wellness² - Wohlfühlen im Spessart-Mainland

Bündelung der umfassenden Angebote (Thermen, Anwendungen, Totes Meer Salzgrotte, Gradierwerk etc.) zum Themenkreis „Wellness und Gesundheit“ in einer gesonderten Veröffentlichung in Abstimmung mit Bad Orb und Bad Soden-Salmünster.

Broschüren 2019

Burglandschaft

Wandern

Europäische Kulturwege

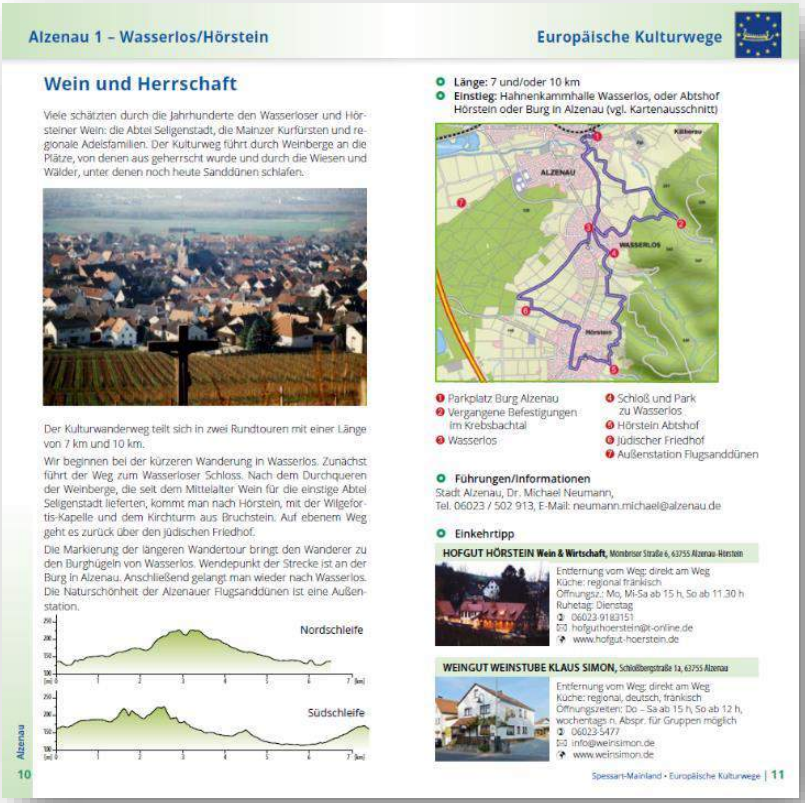

Alzenau 1 – Wasserlos/Hörstein

Europäische Kulturwege

Wein und Herrschaft

Viele schätzten durch die Jahrhunderte den Wasserloser und Hörsteiner Wein: die Abtei Seligenstadt, die Mainzer Kurfürsten und regionale Adelsfamilien. Der Kulturweg führt durch Weinberge an die Plätze, von denen aus geherrscht wurde und durch die Wiesen und Wälder, unter denen noch heute Sanddünen schlafen.

Der Kulturwanderweg teilt sich in zwei Rundtouren mit einer Länge von 7 km und 10 km.

Wir beginnen bei der kürzeren Wanderung in Wasserlos. Zunächst führt der Weg zum Wasserloser Schloss. Nach dem Durchqueren der Weinberge, die seit dem Mittelalter Wein für die einstige Abtei Seligenstadt lieferten, kommt man nach Hörstein, mit der Wilgefortis-Kapelle und dem Kirchturm aus Bruchstein. Auf ebenem Weg geht es zurück über den jüdischen Friedhof.

Die Markierung der längeren Wandertour bringt den Wanderer zu den Burghügeln von Wasserlos. Wendepunkt der Strecke ist an der Burg in Alzenau. Anschließend gelangt man wieder nach Wasserlos. Die Naturschönheit der Alzenauer Flugsanddünen ist eine Außenstation.

Nordschleife

Südschleife

Alzenau

10

- **Länge:** 7 und/oder 10 km
- **Einstieg:** Hahnenkammhalle Wasserlos, oder Abtshof Hörstein oder Burg in Alzenau (vgl. Kartenausschnitt)

ALZENAU

WASSERLOS

Hörstein

1. Parkplatz Burg Alzenau
2. Vergangene Befestigungen im Krebsbachtal
3. Wasserlos
4. Schloß und Park zu Wasserlos
5. Hörstein Abtshof
6. Jüdischer Friedhof
7. Außenstation Flugsanddünen

Führungen/Informationen
Stadt Alzenau, Dr. Michael Neumann,
Tel. 06023 / 502 913, E-Mail: neumann.michael@alzenau.de

Einkehrtipp

HOFGUT HÖRSTEIN Wein & Wirtschaft, Mömbriser Straße 6, 63755 Alzenau-Hörstein

Entfernung vom Weg: direkt am Weg
Küche: regional fränkisch
Öffnungsz.: Mo, Mi-Sa ab 15 h, So ab 11.30 h
Ruhetag: Dienstag
06023-9183151
hofguthoerstein@t-online.de
www.hofgut-hoerstein.de

WEINGUT WEINSTUBE KLAUS SIMON, Schloßbergstraße 1a, 63755 Alzenau

Entfernung vom Weg: direkt am Weg
Küche: regional, deutsch, fränkisch
Öffnungszeiten: Do – Sa ab 15 h, So ab 12 h, wochentags n. Absprr. für Gruppen möglich
06023-5477
info@weinsimon.de
www.weinsimon.de

Spessart-Mainland • Europäische Kulturwege | 11

NEUAUFLAGE 2019!!



Online-Marketing
Webseite

Online-Marketing
Webseite

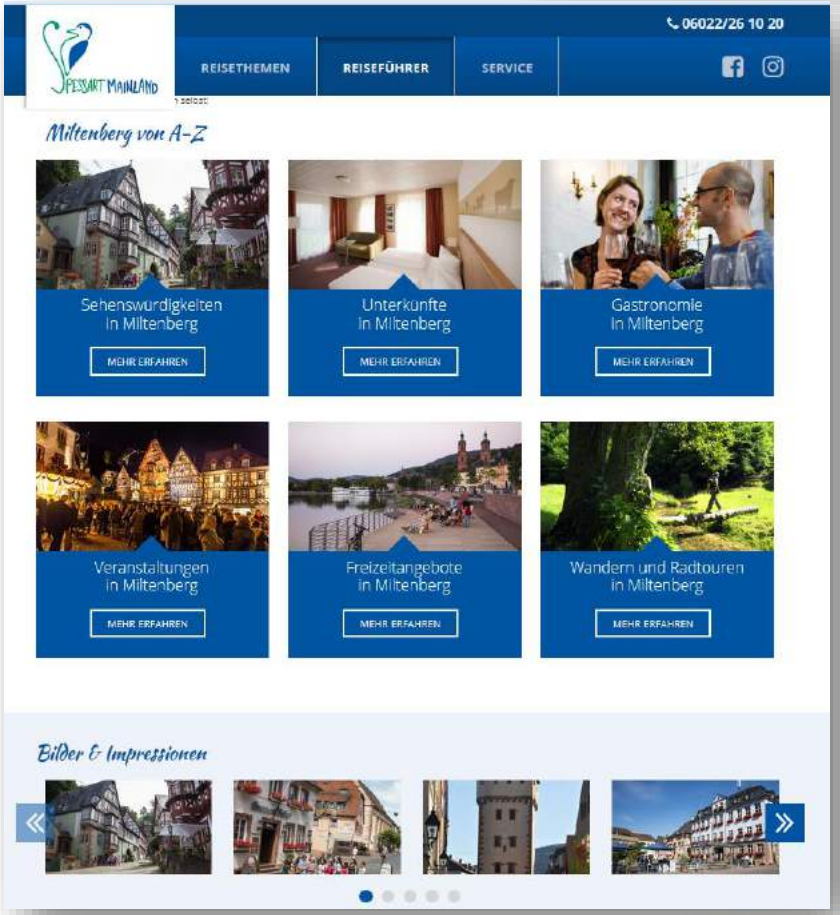

Überprüfung der bestehenden Ortspräsentationen:

- ✓ Texte & Bilder
- ✓ Bildergalerien mit Beschriftung
- ✓ Freizeitangebote/POIs (Georeferenzierung)

Online-Marketing
Webseite - Veranstaltungen

- ✓ **Synchronisierte Schnittstelle zum Tourismusverband Franken!**
- ✓ VAs werden automatisch bei den einzelnen Orten eingeblendet, außerdem Einblendung in die interaktive Karte und Tourenportal
- ✓ Immer mit Bild (Bildnachweis) und genauer Adressangabe und Veranstaltungsort!
- ✓ BASIS FÜR DEN VAK DES TV FRANKEN (print!): **<u>DEADLINE: 30.11.2018</u>**

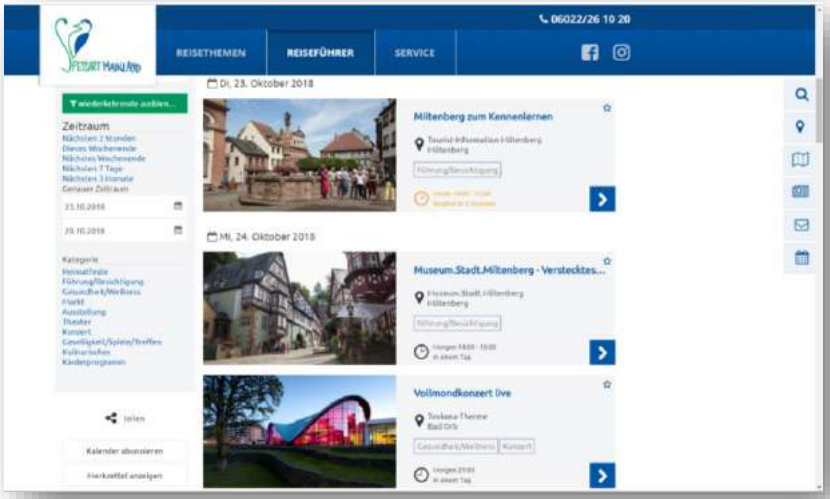

Online-Marketing

Webseite - Veranstaltungen

- ✓ Pilotprojekt TG Miltenberg zur gemeinsamen Pflege von Veranstaltungen und steuerbarer Multi-Channel-Ausspielung über Schnittstellen
- ✓ Interesse an gemeinsamer Datenbank?

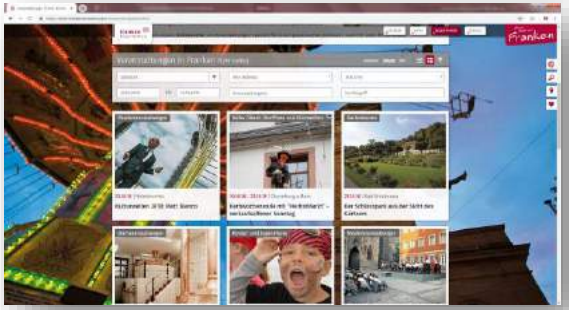

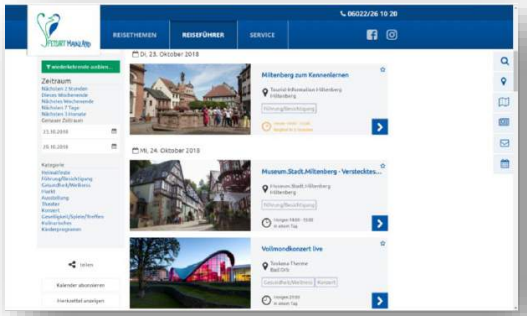

Online-Marketing
Tourenportal

Darstellung von Wander-/Rad-/NW-Touren im Tourenportal

Touren der Orte als Kachel bei jedem Ort

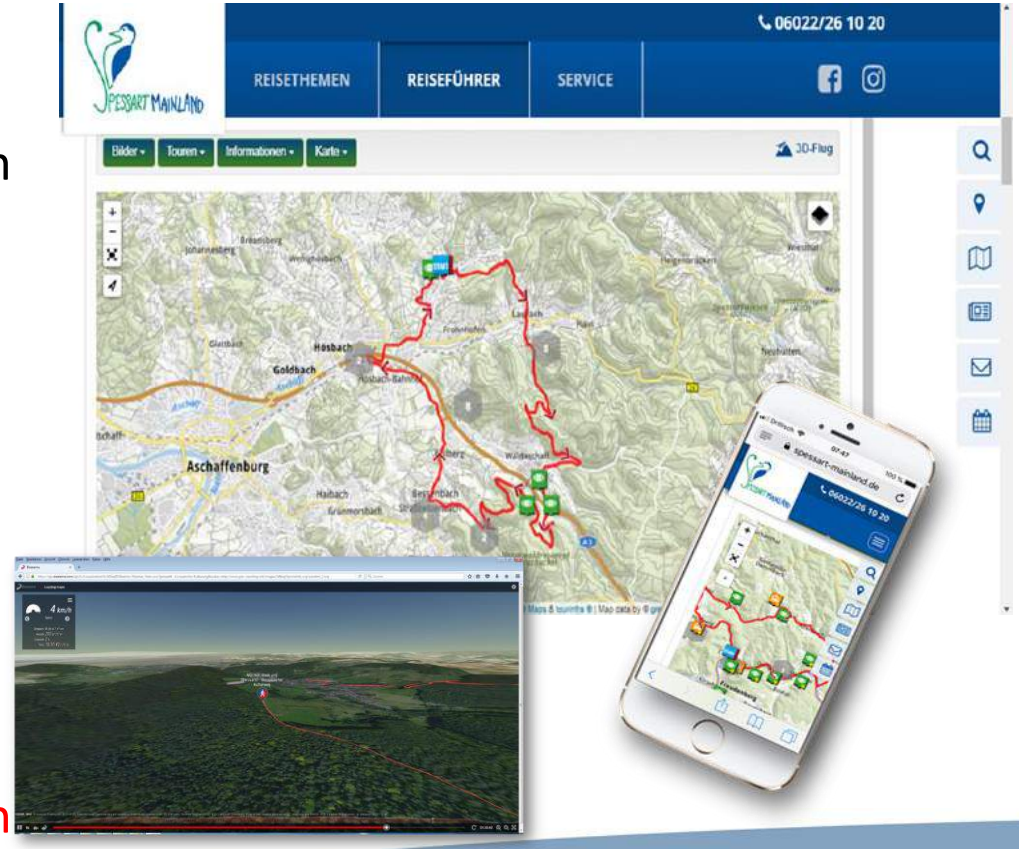

- ✓ Überprüfung der bestehenden Touren im Tourenportal + TEXTE
- ✓ Jederzeit Meldung neuer Touren möglich
- ✓ Bitte mindestens 1 Bild pro Tour (Bildnachweis) mitliefern
- ✓ Flugfunktion
- ✓ Kooperation mit Wandervereinen vor Ort

Online-Marketing

Blätterkataloge

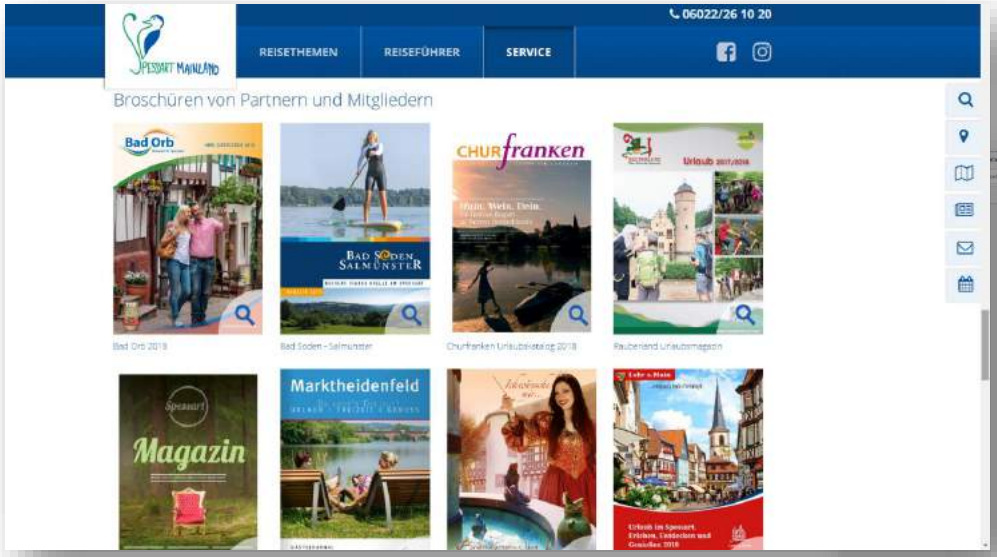

- ✓ Dateien von Ortsprospekten liefern!
- ✓ Diese können kostenlos als Blätterkataloge mit aufgenommen werden!
- ✓ Format: pdf Einzelseiten!

Online-Marketing
Newsletter

2.662 Abonnenten (+ 12 % seit Jahresbeginn)
Öffnungsrate: durchschn. > 35 %
Klickrate: ca. 10 %

Genuss im Spessart-Mailand

Liebe Freunde des Spessart-Mainlands,

die weiten Wälder des Spessarts, ausgedehnte Streuobstwiesen und die sonnenverwöhnten Weinberge – das Spessart-Mainland ist von landschaftlicher Vielfalt geprägt. Daraus erwächst auch eine kulinarische Vielfalt, die zum Genießen einlädt. Dieser Newsletter informiert sie über unsere neuen Genussbroschüren und regionale Produkte, kulinarische Veranstaltungen und Genuss-Orte! Guten Appetit!

Genusskalender 2018

Unser neuer „Genusskalender 2018" listet 60 kulinarische Veranstaltungen im Spessart-Mainland chronologisch auf. Dazu zählen Weinfeste, Brauereifeste oder auch die immer beliebteren Streetfood-Festivals, die 2018 z.B. in Alzenau, Marktheidenfeld und Miltenberg stattfinden.

Mehr erfahren

Brennkunst im Spessart-Mainland

Ganz neu ist unsere Broschüre zu den Brennereien im Spessart und am Main. Unter dem Titel „Geistvoll genießen – Brennkunst im Spessart-Mainland" präsentieren sich 16

<u>Themen 2018:</u>

- 01/18 – Urlaubskatalog – Freizeit Aktiv – Buchungssystem
- 02/18 – Spessart-Mainland Wohlfühl-Winter
- 03/18 – Raderfahrungen im Spessart-Mainland
- 04/18 – Genuss im Spessart-Mainland
- 05/18 – Digitales Spessart-Mainland
- 06/18 – Burgfestspielzeit
- 07/18 – Wandern im Spessart-Mainland
- 09/18 – Wild- und Weinwochen
- 10/18 – Wein, Wohlfühlen, Wandern
- 11/18 – Weihnachten und Wohl-Fühlen

Online-Marketing

Kulturzauber

Claviersalon Miltenberg

Musik auf historischen Instrumenten in einer Atmosphäre der gegenseitigen Anregung und Inspiration: Das ist möglich dank der Claviersammlung von Sylvia Ackermann und Georg Ott mit wertvollen historischen Tasteninstrumenten des 18. und 19. Jahrhunderts. Viele der weltweit angesagtesten Pianisten gehören mittlerweile zur „Claviersalon"-Familie.

Mehr erfahren

31. ASCHAFFENBURGER Bach TAGE 21.07.–29.07.2018

Aschaffenburger Bachtage 2018

Die „31. Aschaffenburger Bachtage", 21. - 29.07.2018, stellen ihr Programm anlässlich des Europäischen Kulturerbejahres 2018 unter das Motto „Bach und Europa". Die Veranstaltungen fi nden an stimmungsvollen historischen Stätten in Stadt und Landkreis Aschaffenburg statt.

Mehr erfahren

Lilli Chapeau - ab Mai auch wieder im Sommertheater

Lilli Chapeaus kleines Theater in Miltenberg mit nur 31 Plätzen ist einmalig und ausgesprochen charmant mit höchsten Ansprüchen. Im ihrem Sommertheater an der Orangerie haben rund um die Manegen-Bühne 63 Zuschauer Platz. Natürlich besteht auch hier das Ensemble – neben zwei Pferden und vier Pudeln – aus einer einzigen Person: Lilli Chapeau. Mit ihrer One-Woman-Circus-Show „Lilli Chapeaus Hommage an den Circus" zeigt sie ein komplettes Zirkusprogramm mit 18 Artisten aus 8 Ländern und 3 Kontinenten und konnte ihr Publikum damit restlos begeistern.

Mehr erfahren

Online-Marketing

Kino

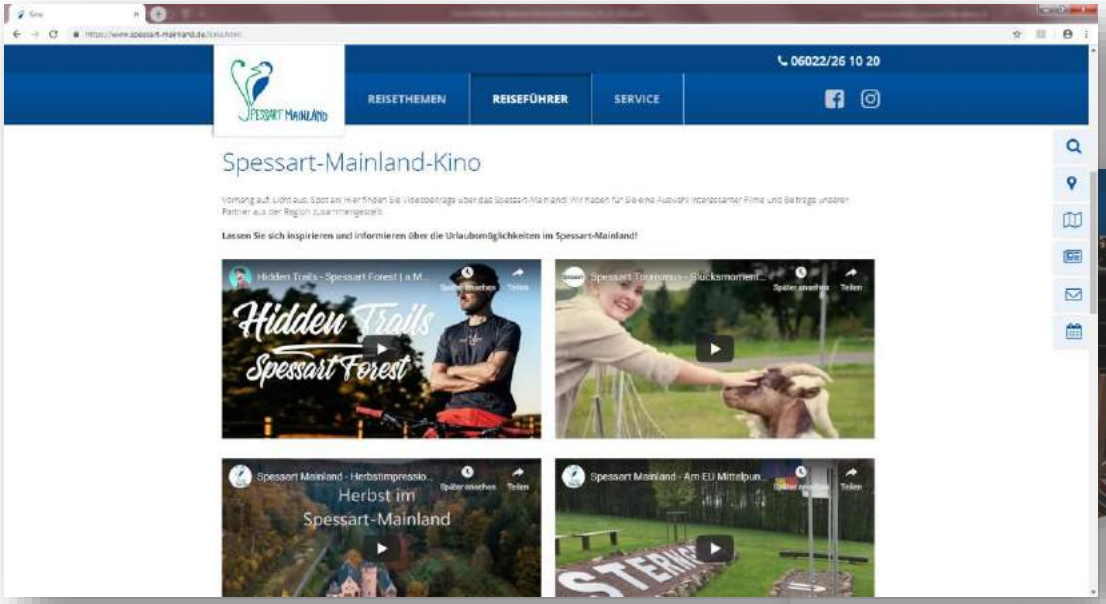

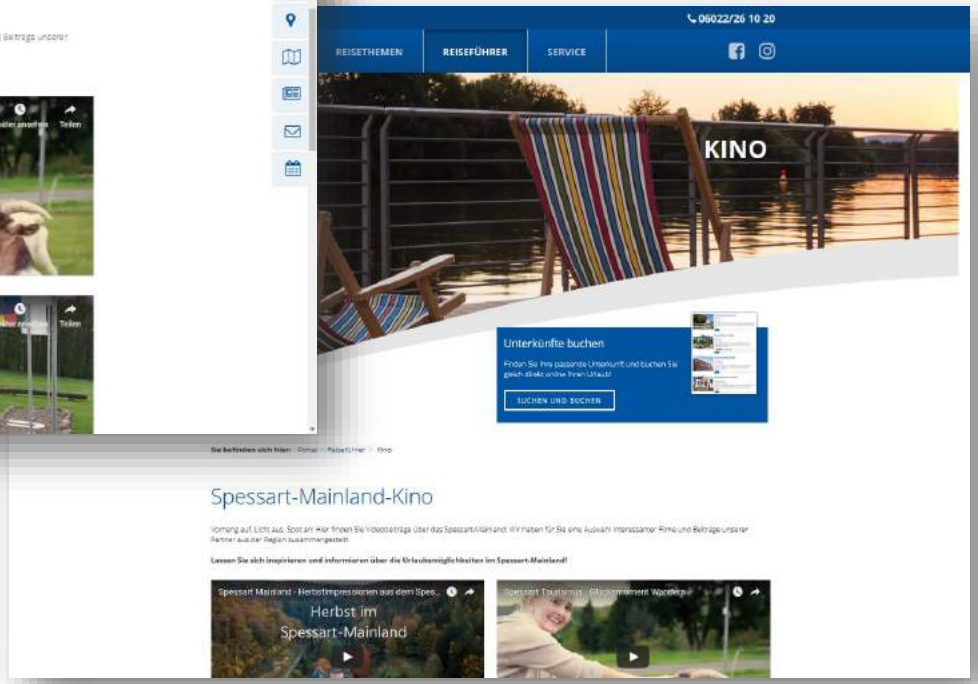

Social Media

Facebook





Social Media

Instagram



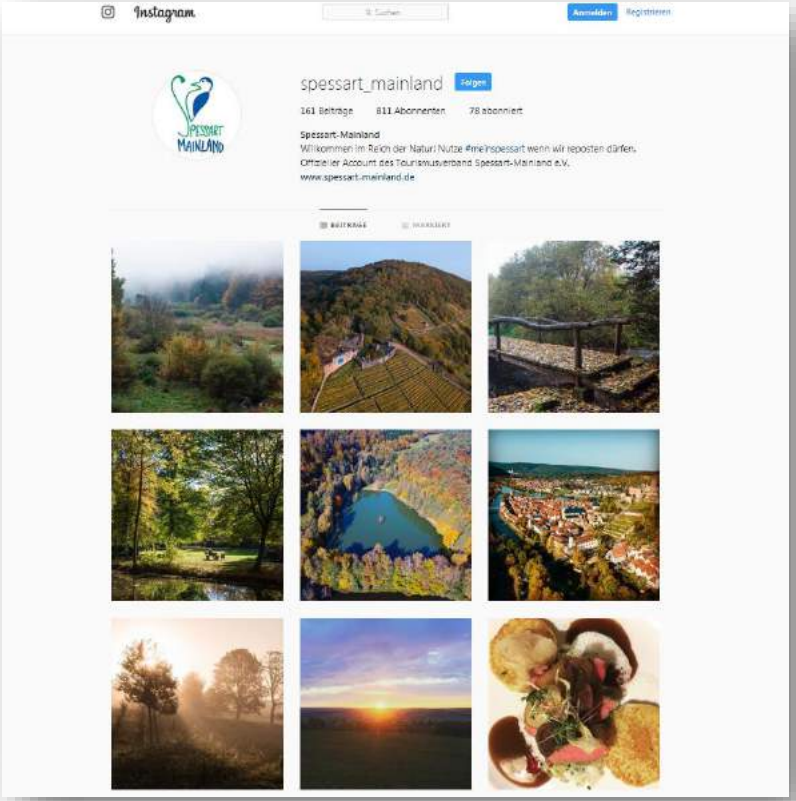

Social Media

#SpessartGeflüster

#Spessart Geflüster

Social Media

SpessartBlog

- ✓ Gemeinsames Portal mit Main-Kinzig-Kreis (STM GmbH)
- ✓ Weitere Autoren jederzeit willkommen

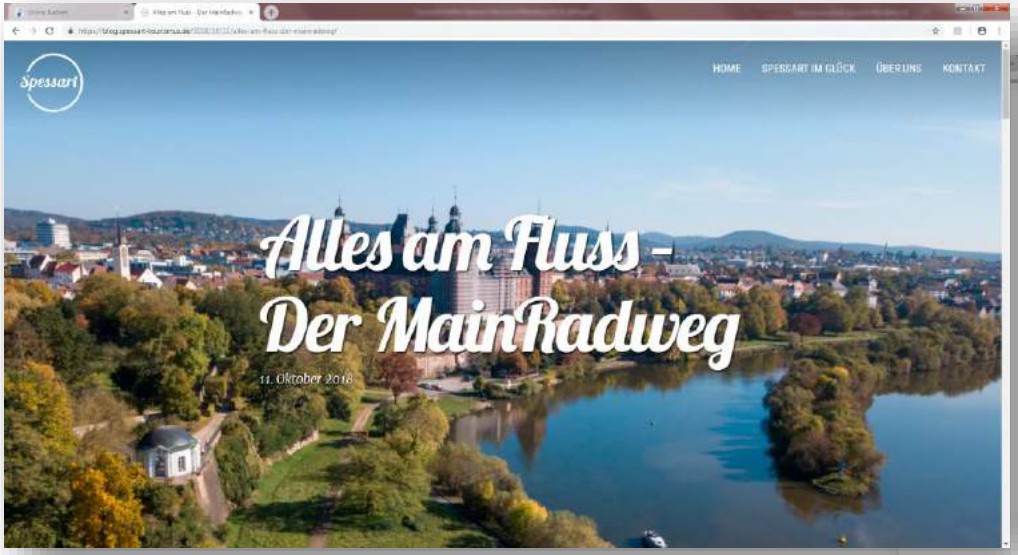

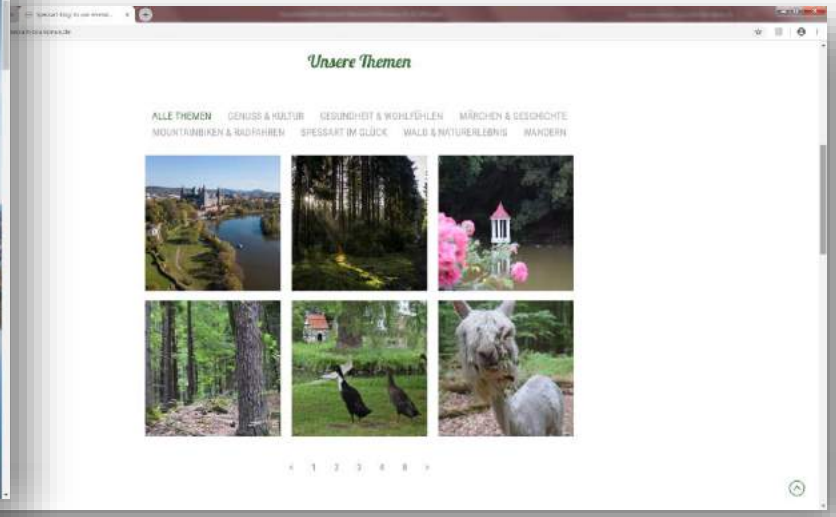

Presse-und Journalistenreisen 2018

Zeitraum	Thema
31.05.-03.06.	Recherche für Sonntag Aktuell
04. – 08.06.	MY BIKE - Mehrseitige Reportage zum Radfahren im Spessart
25. – 26.07.	Recherche-Tour NL „Consumentenbond Reisgids“
04. – 05. 07.	Landwirtschaftliches Wochenblatt – Familientipps im Spessart
12. – 14.09.	SML-Pressereise „Die jungen Wilden Genussmacher“
26. – 28.09.	Pressereise DIE WELT „Märchen im Spessart-Mainland“
01. – 03.10.	Recherchetour für mehrseitige Reportage „Spessart“ im GeoCaching Magazin
08.10.	Info-Tour Niederländische Reiseveranstalter (DZT)

Presse- und Öffentlichkeitsarbeit

Auch mal raus aus dem Wald: Der Spessart offeriert Überraschungen auf Wiesen und Wecken. Foto: Steinkel

Streichquartett der Natur

Ein Wanderweg im Spessart macht ganz unterschiedliche Landschaftsbilder erfahrbar – eine Zeitreise in die Vergangenheit

Die bunten Laubmischwälder des Spessarts sind ein herrliches Wanderziel. Auf der Halbtagestour „Natur trifft Geschichte" wandelt man auch auf den Spuren der Katharina Kum Tuchsöldner.

Info

Spessart

- Wanderung: Die Qualitätstour „Natur trifft Geschichte", 13 Kilometer ist es lang, eine schöne Halbtagswanderung

REISE

Urlaub zwischen Wäldern & Wiesen, Burgen & Schlössern

Spätsommer-Paradies Spessart

Weiße Panoramabilder wechseln sich mit idyllischen Wohnwegen ab

Romantisch Leben am Main beraubert mit seinen Fachwerkhäusern

Ein Wasserschloss und ein Wochzeitskleid

Das Wahrzeichen des Spessarts ist das Rheinsurchen Wüstenhaus, mehrmals umgebaut in die weiße Laubenkulisse des Wehrgehänges

Es sind Orte dann man den ungeren Sorbet und Deutschland entdecken

Es lohnt sich kaum man den ungeren Sorbet und Deutschland entdecken

Es lohnt die Sonne mal, denn mystischer scheint der Wald zu werden

Wenn du, wo die Eichen trotzig ragen, wo das Rehlein munter hüpfen, wo die Buchen grüne Schirme tragen ... So lautet die ersten Zeilen des Spessartliedes, in dem die Lohrer und Musiker Georg Kleinel (1899-1985) seine Liebe zu seiner Heimat deutlich macht.

Das Mittelgebirge zwischen Frankfurt und Würzburg wird im Osten eingerahmt vom Main und im Westen vom Odenwald. Mit ihm zusammen bilder der Spessart den größten zusammenhängenden Laubwaldbestand Deutschlands. Viele der Bäume sind mehrere hundert Jahre alt.

Können sie Geschichten erzählen, wenn sie die Menschen aufsuchen und Musiker Georg Kleinel (1899-1985) seine Liebe zu seiner Heimat deutlich macht.

Das Mittelgebirge zwischen Frankfurt und Würzburg wird im Osten eingerahmt vom Main und im Westen vom Odenwald. Mit ihm zusammen bilder der Spessart den größten zusammenhängenden Laubwaldbestand Deutschlands. Viele der Bäume sind mehrere hundert Jahre alt.

Können sie Geschichten erzählen, wenn sie die Menschen aufsuchen und Musiker Georg Kleinel (1899-1985) seine Liebe zu seiner Heimat deutlich macht.

Das Mittelgebirge zwischen Frankfurt und Würzburg wird im Osten eingerahmt vom Main und

Ein Wasserschloss und ein Wochzeitskleid

Kaum im Spessart" mit Lisolette „Lilo" Pulver handelnden Heimatkomödien. Der Film aus den 50er Jahren brachte dem Spessart neuen touristischen Aufschwung und bis heute gehört das als Wahrhaftschen bekannt gewordene Schloss Mespelbrunn zu den beliebtesten lohnenswürdigsten. Verweilt in einem malerischen Tal hat die Anlage aus dem 15. Jahrhundert alle Kriege unbeschadet überstanden und ist eine ganz wunderbare Mischarchitektur (Tel.: 06092/249, www.schloss-mespelbrunn.de).

Die Berghänge links und rechts des Mains stehen bei Weinliebhabern hoch im Kurs. Ob weit hinter Würzburg, wachsen die Trauben der Frankenweine. Jetzt im Spätsommer nutzen sie jeden Sonnenstrahl, um süßer zu werden. Ende September, wenn die Rebstöcke sich goldgelb verfärben, beginnt die Lese. Auch die Bauern tragen dann ihr Mostbeckerl in Sonnenwärmgärten, Rubinrot und Chlorgelb. Für viele Besucher in dies die schönste Zeit des Jahres.

Von mittelalterlichen Perlen und leckeren Riesen

Wunder Fauna ist es aber auch die zahlreichen Wanderwege der Region. Einer von ihnen ist der historische Freiberg, der sich auf 111 Kilometern von Schlüchtern nach Gaulsbach durch den Spessart schlängelt. Vor rund 2000 Jahren trans-portierten Dabbsbauern auf dieser Strecke Salz, heute genießen Besucher die Ruhe. Unterwegs passiert man auch das schöne Schloss Lichtenfels bei Weibersbrunn. Das dem Fürstenhaus Langenbach von Bayern (1821-1912) einst als Jagdschloss diente.

Wer lieber Städte erkundet, wird die kleinen Orte mit mittelalterlichem Flair lieben. Einer von ihnen ist Miltenberg, von den Anwohnern auch liebe das Mainpearl genannt. Romantische Fachwerkhäuschen, Kopfsteinpflaster und eines der ältesten Gasthäuser Deutschlands locken das ganze Jahr. Besucher an. Im „Zum Riesen" können die Gäste bei verlockenden Mittelberger Rosapfel, 8,70 Euro) oder einer deftigen Brotzeit mit fränkischem Kochkäse (5,50 Euro) neue Kraft schöpfen – oder den Tag gemütlich ausklingen lassen. Und vielleicht ist im Hintergrund das Spessartlied zu hören „Kommt ihr nach dem Spessart, kehrt bald dahin zurück ..." – zum Beispiel im Winter, wenn Wälder und Wiesen sich statt in Flammen in Pastellfarben kleiden.

Info/Tipp: Gasthof Spessart tor 251 in Lohr am Main, EZ/F ab 48 Euro/nacht, DZ/F ab 70 Euro/Nacht. Infos unter Tel.: 09352/6753-0, www.hotel-spessartlin.de

Auf einen Blick INFO

Das Wirtshaus im Spessart (1958)

Radler (v. a. Carlos Thompson) wollen eine Gratis-Kiste Bier aus einem Gasthaus entführen doch die erlauscht – als Mann erkennt! Das Filmmedal 1958 im Spessart und im Schloss Mespelbrunn gedreht. Die Anlage kann bis zum 1. Januar besichtigt werden (tägl. geöffnet von 9 bis 17 Uhr. Eintritt: 5 Euro)

Wo zum Sonntag — Unterwegs — 30. September 2012

Der Rotwein-Wanderweg schlängelt sich durch die Weinberge und bietet viele schöne Ausblickspunkte – wie hier auf Klingenberg und den Main. Foto: Kopf

Wo Männer zum King werden – oder die Prinzessin ersetzen

Weinbau, Wandern und Soletherme: Spessart-Mainland für Genießer und Naturliebhaber

Von Sonja Kopf

Die engen, teilweise mit Gras bewachsenen und schief den selbst mit dem Trog auf den Ort war, mit Bölleschnitzen Dieber und Vögel aus dem Weingert, aber den Reben, zu Gut von Reinhold Hilbrich in Eichenbach gemalte man Charbenkreuzen einstreichen – und prosigt kehren – Portwein.

Die meisten Häuschenwirtschaften öffnen mittwoch an Jahr erst bis zwei Wochen am Stück, schließe auch nur tagsweise. Da es im gesamten Steinchenverlauf aber so viele Winzer gibt, ist immer ein bis zur nächsten geöffneten Stube nie weit. Zudem gibt es in der Region, zu der rund 23 Gemeinden zählen, auch eine beinahe genauso große Zahl an Weinfesten. Einen Überblick über alle Termine und Öffnungszeiten bietet ein Heftlein, das bequem in die Taschen der Wanderhose passt.

Erholung für die müden Knochen

In der gesamte Rotwein-Wanderweg bewältigt, kann man die müden Knochen zum Beispiel in Bad Soden-Salmünster im Norden des Spessart-Mainlands rumrühren. Das Solebassin der Spessart-Therme wirkt auf Akkrarkrämer, aber auch auf Rheumapatienten bewährt sich Stöbern- und Gelenkgiga-Dopp wie im Lahnwirtshaus. Die Sole aus zwei Quellen, dem Prinz-Hermann-Sprudel und dem König-Heinrich-Sprudel, wird in den Becken der Sauna und für Wickeln- und Thermalpackungen genutzt. Sie reibt man beispielsweise im Internet einbrechen dank der besonders hohen Salzkonzentration fast ohne Gewicht an der Wasseroberfläche. Bei der Sole-Stempelmassage wird getrockenete Sole direkt auf die Haut aufgetragen, was dafür sorgen soll, dass die Mineralien besonders gut an ihre Wirkungsorte gelangen. Bei Mikrom besonders Salbeit ist dagegen eine Behandlung mit Heilsole aus dem König-Heinrich-Sprudel. „Welcher Mann würde schon zugeben, dass er sich gerne poolen und danach mit Öl massieren lässt", fragt sie im der Weinsee-Mal-Sachsenhaus und fährt verschmitzt fort. „Aber da das bei uns nicht einfach Pooling mit König Heinrich heißt, sondern unter dem Label „King Henry" läuft, finden es viele Männer ganz spannend." Im Anschluss aus Schlaf kann man sich beim Spaziergang auf dem Heilpatenweg über weiteren Besonderheiten der Solequelle informieren.

Wer es nach ausreichend Entspannung zwickt, wieder die Wandersohlen zu schnüren, dem werden im Spessart neben dem Rotwein-Wanderweg viele weitere Strecken geboten, vom Eichweg über den Fränkischen Marienweg bis hin zu den Spessartwegen 1 und 2, beides „Qualitätswege Wanderbaren Deutschland". Auch Genussmäßig Mountainbiker und Nordic-Walker kommen in der Region auf ihre Kosten, ebenso Urlauber, denen es mehr nach Städtchen oder Kultur ist. Hier empfiehlt sich eine Fahrt in nahe Aschaffenburg mit dem Schloss Johannisburg, Stiftskirche und Stiftsmuseum sowie dem Pompejanum, einer Nachbildung einer römischen Wohnhauses, das König Ludwig I. von Bayern Mitte des 19. Jahrhunderts bauen ließ.

Weingerbchlitz Erick Becker gehört zum Eichenbacher Wein wie die Prinzessinnen oder Königinnen zu anderen Weingebieten.

Stolzer aus Bischofsheim führen im Weingert den Hang hinauf.

6 Wochenblatt

Aufregend schön

Ausflug-Tipps Gänsehaut

Kanutouren, Klettenwald, Räuberüberfälle: Der Spessart bietet alles, was Kinderherzen höher schlagen lässt, das Herz von Mama und Papa vielleicht auch – nicht gefährlich, aber aufregend genug für unvergessliche Ausflüge.

Die Fränkische Saale ist ideal für eine „Spritztour" mit dem Kanu. Dafür gibt es verschiedene Möglichkeiten. Eine gemütliche Tagestour für Familien (und Anfänger) ist die Strecke zwischen Gräfendorf und Gemünden. Rund 11 km ist man flussabwärts unterwegs, kann die Natur genießen, zwischendurch anlegen und Brotzeit machen oder einfach ein wenig im Wasser plantschen. An drei Stellen müssen die Kanus umgetragen werden, aber ansonsten ist wenig Hindernis zu überwinden.

Die Kanus werden von den Vermietern zu einem Dreischlepp an den Ausgangspunkt zurückgebracht, aber die Passagiere müssen den Rücktransport selbst organisieren, am besten mit der Saalebahn, die immerhin alle zwei Stunden fährt und in Gräfendorf etwa 10 Minuten, in Gemünden etwa 20 Minuten von der Bootsanlegestelle aus zu Fußerreichbar ist. Unser Vorschlag: In Gemünden mit dem Auto zur Saale-Insel fahren (der Beschilderung Freibad/Campingplatz folgen) und dort parken. Vorher den Bahnhof ansteuern, Kind und Kegel ausstatten lassen sowie Picknick- und sonstigem Zubehör; Papa (beziehungsweise Ehemann) fährt dann vom Parkplatz an die Saale-Insel und reiset so dem Rest der Familie das Fußweg vom Parkplatz zum Bahnhof. Bei der Rückkehr von der Kanutour landet man gleich in der Nähe des Autos an.

Es gibt mehrere Kanu-Verleiher, einer davon ist Matthias Rödamer, ein Freizeitdetektiv aus seinem Angebot. Der Kanu für 3 Personen 40 € pro Tag, plus Transportpauschale für die Boote pro Buchung von 20 €. Achtung: Die Kanutouren sind (vor allem an Wochenenden) sehr gefragt, sicherheitshalber vorab telefonisch anfragen bzw. buchen unter Tel. 0171-5707259. Im Internet beschreibt Matthias Rödamer unterschiedliche Touren, man kommt schon beim Lesen auf den Geschmack: www.saale-kanu-erlebnisse.de.

Eine weitere Anbieter ist Jason McKinney – bei auf den Namen ebenfalls ein waschechter Unterfranke! Auch bei ihm kostet ein Jer Kanu 40 € pro Tag. Start ist jeweils um 9 Uhr oder 14.30 Uhr in Gräfendorf, der Rücktransport der Boote kostet pro Buchung (von bis zu 8 Booten) 10 €.

Mitnehmen bietet seinem Stand up Paddling an (Leihgebühr ab 17 € pro Stunde), anfangend der nicht-ganz-Pfirdpaschenschicht ist auch Familienzimmer an, weitere Informationen im Internet unter www.burg-rothenfels.de.

Wer nach der „Spritztour" oder stattdessen lieber festen Boden unter den Füßen will, kann im Spessart noch Herrensitz wandern. Ein interessanter Weg geht von Dammbach aus auf die Gelbücke. Bei dem Ausflug-Tipp Gänsehaut: Spessart barrierefrei

Den Spessart zu erleben, soll auch allen Menschen mit Handicap nicht verwehrt werden. Deshalb gibt es Wanderwege, bei denen ganz speziell an die Erfordernisse von Familien mit Kindern, Senioren, mobilitätseingeschränkten oder behinderten Menschen gedacht wurde.

„Nähe und Weite" heißt ein barrierefreier Parcours in der Gemeinde Dammbach, der den Blick auf Spessartäler freigibt und Sperre vergangener Land- und Waldwirtschaft zeigt. „Balance und Leichtigkeit" – unter diesem Motto steht ein barrierefreies Areal in der Gemeinde Mönchberg. Kletterschaukeln, Balancierschiebern, Rollstuhlhelipoin und Balancierseile lieben Menschen mit und ohne Handicap zum Erprobenwin. In Rothenbach gibt es am renaturierten Flüßchen Helerbächr einen Parcours, bei dem Wasserwelten Pete gestanden sind und in Mespelbrunn gibt es eine bemerkenswerte Wasserbetonlage. kn

Denn im Wald da sind die Rehe heu-her... Wer's nicht glaubt, muss im Spessart wandern und darf nich nicht wundern!

Miltenberg ist ein Muss, wenn man im Spessart unterwegs ist. Die Stadt am Main hat reihenweise Fachwerkhäuser, Wirtshäuser, Kaufhäuser – Scheuen, Gewölben, Einkaisten ist die ideale Kombination für einen Stadtbummel mit der Familie.

Rothenfels ist die kleinste Stadt Bayerns. Liegt am Main und sieht aus wie aus dem Bilderbuch. Hoch oben thront die Burg, von der aus man man nicht nur schön herunterschauen, sondern wo man sogar übernachten kann. Die geeignete Jugendherberge bietet auch Familienzimmer an, weitere Informationen im Internet unter www.burg-rothenfels.de.

Messesaison 2019

Messe	Datum	Präsenz	Beteiligung
Rad- und Erlebnisreisen mit Wandern	12.-13.01.	SML-Stand	Churfranken, RÄUBERLAND, Lohr a.Main (alle Counter), Gemünden, Großheubach, Frammersbach (PA)
f.re.e München	20.-24.02.	Anschl. TVF	Kooperation mit Aschaffenburg; Churfranken, Gemünden, Großheubach, Frammersbach (PA)
Radreisemesse Frankfurt	24.03.	SML-Stand	Gemünden, Großheubach, Klingenberg, Bad Orb, Frammersbach (PA)
Deutscher Wandertag Sauerland	03.-08.07.	SML-Stand	Kooperation Spessartbund
Museumsuferfest Frankfurt	23.-25.08.	Stand	STM, Churfranken, Stadt Aschaffenburg
Tour Natur Düsseldorf	30.08.-01.09.	SML Stand	tba

Messesaison 2019

Messekalender 2019 – Prospektauslage TV Franken

Messe	Datum
food&live 2018, München	28.11. – 02.12.2018
CMT Stuttgart	12. – 20.01.2019
Reisen Hamburg	06. – 10.02. 2019
iN VIVA, Nürnberg	27.02. – 28.02.2019
ITB Berlin	06. – 10.03.2019
Die 66 – 2018, München	03. – 05.05.2019

Mediaplanung
print & online – Jan-Jun 19

Tageszeitungen:
FAZ/FAS, Sonntag Aktuell, Mannheimer Morgen

Magazine:
Weltreise durch Deutschland, tambiente aktiv, tambiente Wellness, Apotheken Umschau, Weltreise durch Deutschland, Burda Kombi, Aktuell für die Frau etc.

Themenzeitungen TV Franken:
Wanderparadies Franken, Wohlfühlland Franken, Genießerland Franken, Radfahren in Franken

Online:
Wanderbares-deutschland.de, travellead, Reise-DA, urlaubskatalog-gratis.de, Katalog Kiosk

Soziale Medien:
Facebook (3 x p. Woche), Instagram (2 x p. Woche), Newsletter (6 x), SpessartGeflüster, Spessart-Blog (6 x)

Schwerpunktthema 2019

Anfragenstatistik

Anfragen nach Monaten 2016-2018

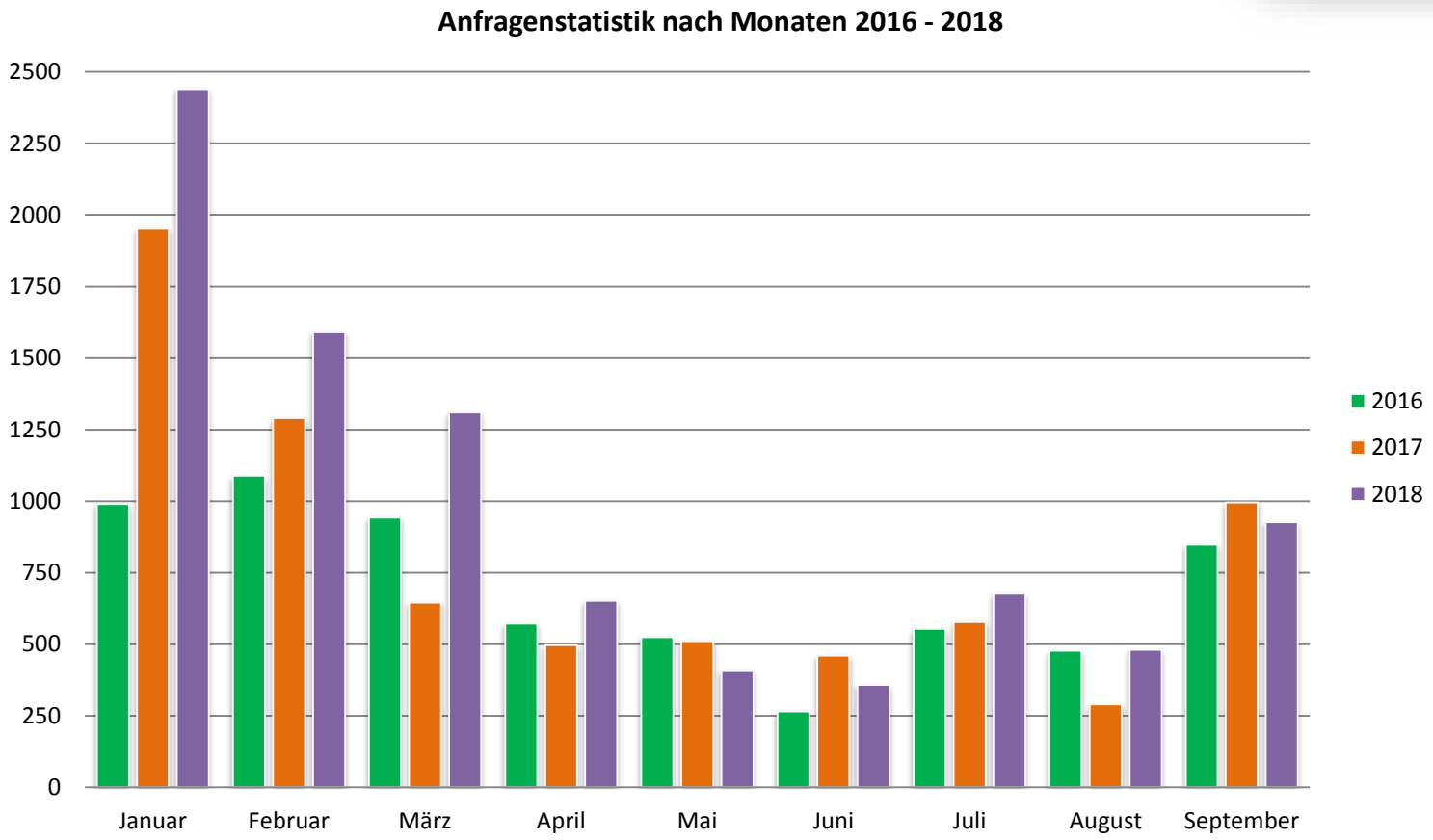

Anfragen Broschüren nach Titel

Anfragenstatistik Januar bis September 2018 – eigene Broschüren

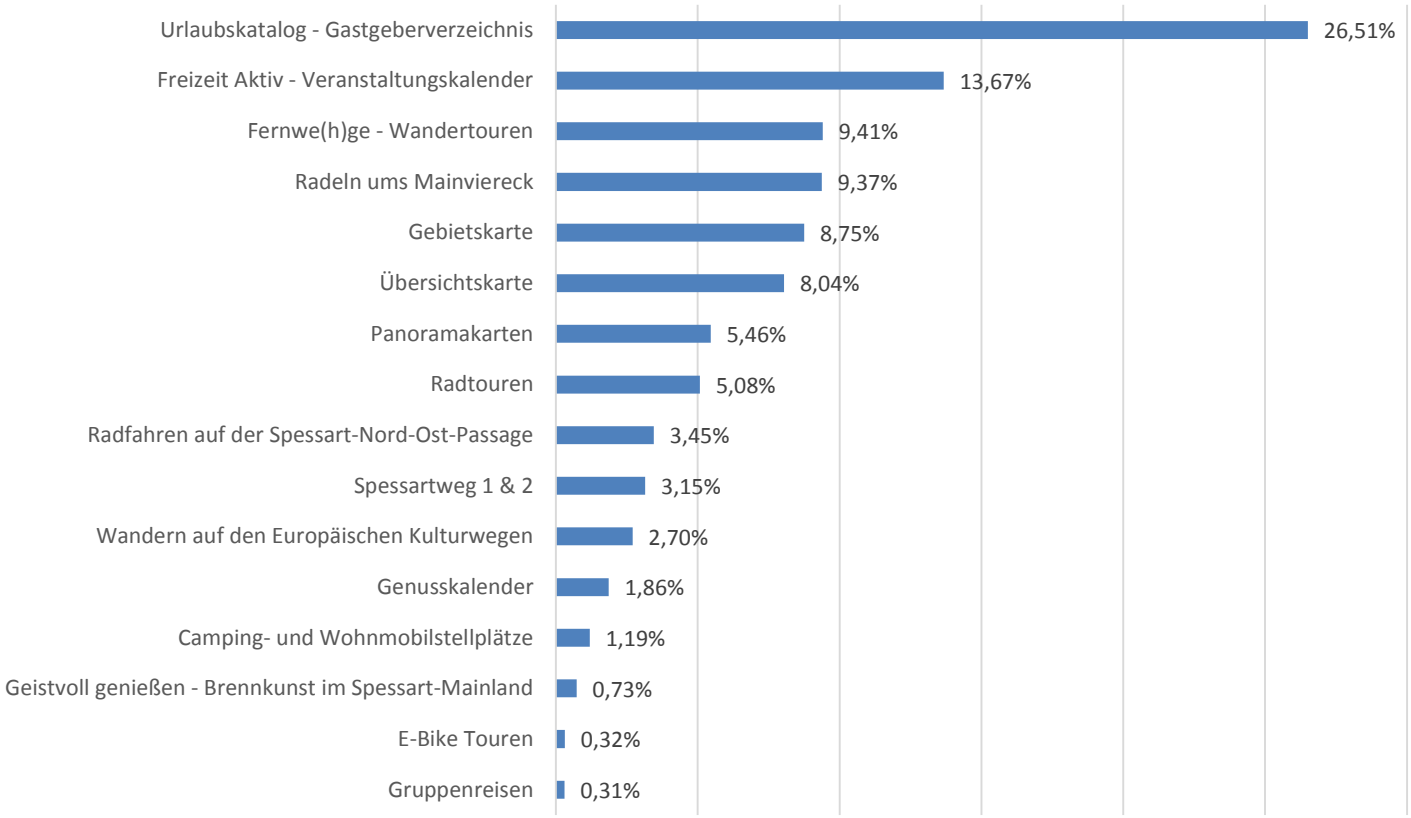

Tagesordnung

1. Begrüßung
2. Tourismusentwicklung/Statistik
3. Marketingmaßnahmen 2018/2019
4. **Projekte und Initiativen**
5. Ergebnisse der Studie „Wirtschaftsfaktor Tourismus im Spessart-Mainland 2018“, dwif
6. Ausgewählte Ergebnisse der Studie „Destination Brand 2017 – Profileigentschaften Deutscher Reiseziele“
7. Projekt Burglandschaft – Aktuelle Entwicklungen zur Verdichtung und Erweiterung, Dr. Jürgen Jung, Geschäftsführer
8. Sonstiges

Fotoshooting 2019

Fotoshooting 2019

Fotoshooting

Fotograf: Holger Leue, www.leue-photo.com

<u>Kooperation 2019:</u>

- Beiderseitige Nutzung der Bilder
- Reisekosten übernimmt SML
- Models/Verpflegung stellt der Partner

✓ **10 Tage für 2019 eingeplant - Windhundprinzip**

Weihnachtsmärkte

Kampagne zu den Weihnachtsmärkten im Spessart-Mainland 2018

Kooperationsprojekt mit Spessart Tourismus & Marketing GmbH und den Spessart-Landkreisen

Entwicklung von Qualitätskriterien zur Aufnahme von herausragenden Leuchtturm-Veranstaltungen

Vermarktung: Broschüre, Anzeigen, Online, Social Media, PR…

Weihnachtsmärkte

WEIHNACHTEN IM SPESSART

Weibersbrunn

SAMSTAG, 08.12.2018 – SONNTAG, 09.12.2018

SA. 15–23 UHR · SO. 13–20 UHR
AM WISSMANNSWEG UNTERHALB DER DORFKIRCHE ST. NEPOMUK
EINTRITT FREI

Am Wißmannsweg, unweit der Dorfkirche St. Nepomuk, bis zum Heimatmuseum, liebevoll hergerichtete Innenhöfe, Scheunen, Stände und Buden zum Bummeln und zum Verweilen ein. Verbringen Sie besinnliche Stunden und freuen Sie sich darauf, in Erinnerungen zu schwelgen, wenn das Christkind und St. Nikolaus den Weihnachtsmarkt besuchen und in strahlende Kinderaugen sehen.
Ein romantischer Weihnachtsmarkt im Herzen des Hochspessarts.

AKTIONEN & BESONDERHEITEN

Der Nikolaus und das Christkind kommen ans Heimatmuseum · In der kath. Pfarrkirche St. Nepomuk findet eine Meditation statt · Die Musik spielt weihnachtlich auf · Das Heimatmuseum ist zu den Marktzeiten geöffnet mit der Sonderausstellung „Spielzeug, anno dazumal und heute" · Besuchen Sie auch die Töpferei. Sie finden weihnachtlichen Schmuck und Vieles mehr. • Wildschweinbratwürste · Kartoffelpfannkuchen · frisch gebackenes Bauernbrot · Liköre · Marmeladen und vieles mehr

FÜR KINDER

Nikolaus und Christkind kommen mit ihren Engeln · Ponyreiten · große Krippe · Weihnachtswunschbaum

INFOS UNTER: www.weibersbrunn.de

WERTHEIMER WEIHNACHTSMARKT

Wertheim

FREITAG, 14.12.2018 – SONNTAG, 23.12.2018

TÄGLICH 12–20 UHR · IN DER ALTSTADT · EINTRITT FREI
DONNERSTAGS UND SAMSTAGS JEWEILS GLÜHWEINPARTY
BIS 22 UHR

Malerische Adventsr… sen – keine Frage, W… Neben Budenzauber… partys, Livemusik u… res. Die Stadt, ihre g… Gassen, lassen sich… Glücksmomente zu b… Kultur sowie regionale…

AKTIONEN & BESON…

Mittelaltermarkt am W… · Donnerstag und Sa… stellung · Highlight… spezialitäten · franzö… markt: Kartoffel- und…

FÜR KINDER

Weihnachts-Werkstatt… gebohrt, gesägt … Kn…

PARKMÖGLICHKEITE…

Busparkplätze am S… · Busse können am… werden (10 Minuten F…

INFOS UNTER: www.…

Projekt „Barrierefreier Tourismus“

<u>Ergebnisse</u>

- ✓ Zwei korrespondierende Förderprojekte (LEADER & BayTM)
- ✓ Über 100 ausgewertete Fragebögen
- ✓ 29 Betriebe mit Vor-Ort-Erhebung
- ✓ 4 Infoveranstaltungen
- ✓ 2 Intensivseminare
- ✓ Spessart-Mainland in leichter Sprache
- ✓ „Best-Practice“ & „Mustertage“
- ✓ Webseite zum barrierefreien Tourismus

Reisen für Alle

Projekt „Barrierefreier Tourismus“

Pos.	Impuls-Projekt	Pilotdestinations-Projekt	RfA
1	Erlebnisbad Wonnemar		x
2	Tourist Info Marktheidenfeld		x
3	Ellernhof		x
4	Hotel Imhof		x
5	Landgasthof Zum Hasen		
6	Hotel Christel		
7	Dorfladen Kleinkahl		
8	Landhotel Spessartruh		
9	Erlebnisweg Dammbach		
10	Bergschwimmbad Erlenbach		
11	Mehrzweckhalle Schimborn		
12	Hotel Zum Koppen Gemünden		
13	Naturbad Heigenbrücken		
14	Pension Sonneck Heigenbrücken		
15		Hotel Brennhaus Behl	x
16		Tourist Info Miltenberg	x
17		Museum.Stadt.Miltenberg	x
18		Museum.Burg.Miltenberg	x
19		Hammermuseum	x
20		Erlebnisweg Mespelbrunn	x
21		Tourist Info Lohr a. Main	x
22		Landgasthaus Waldmichelbacher Hof	x
23		Naturerlebnisbad Schöllkrippen	x
24		Landhotel Heimathenhof	x
25		Erlebnisweg Rothenbuch	x
26		Müllers Landhotel	x
27		Fränkischer Hotelgasthof Buchenmühle	x
28		Erlebnisweg Mönchberg	x
29		Baumhaushotel Mönchberg	x
	14	15	29

Projekt „Barrierefreier Tourismus“

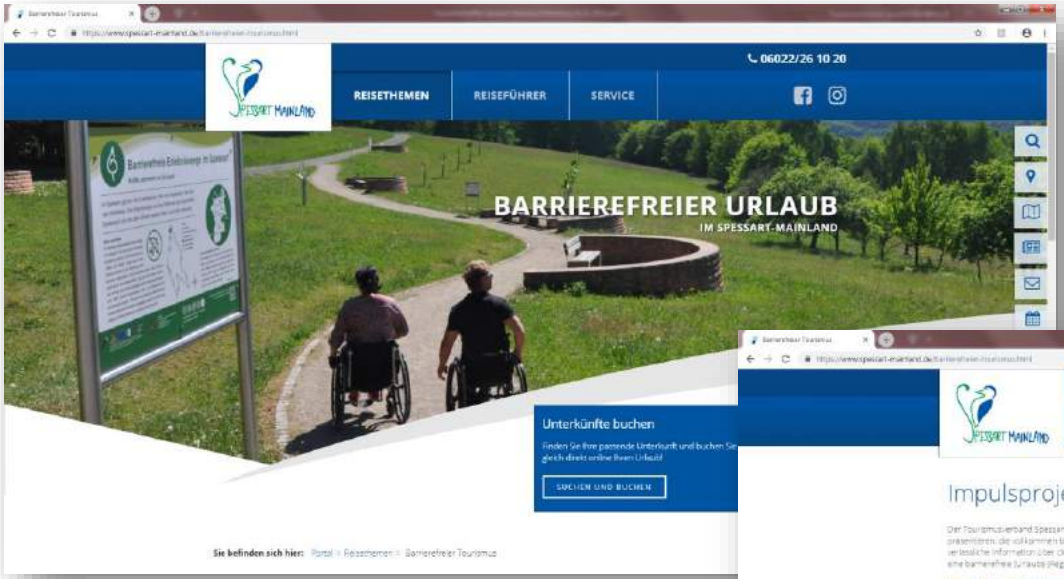

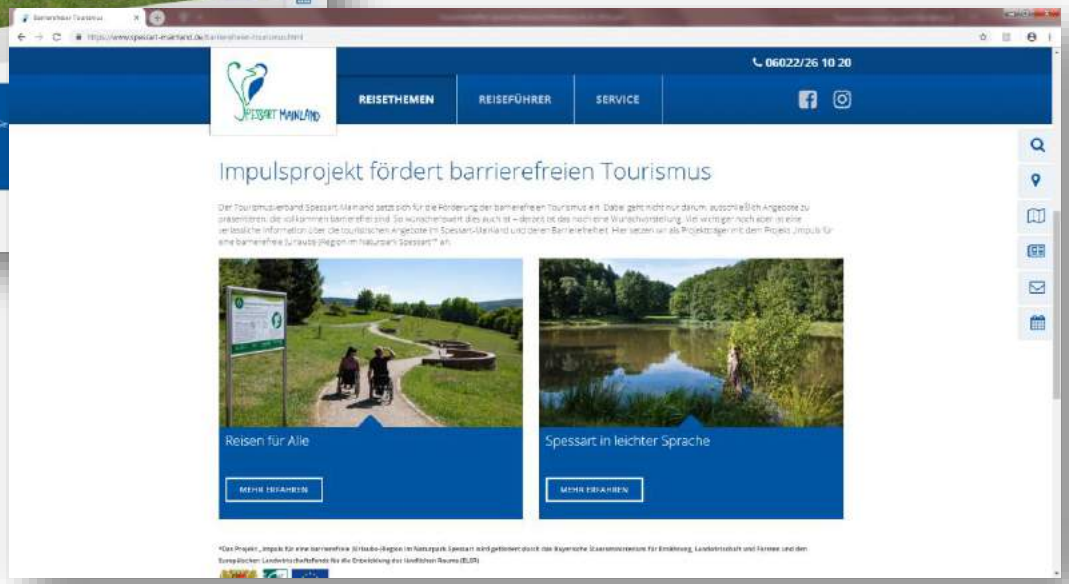

MTB-SPESSART-8

Leader-Projekt mit 3 LAGn: Spessartregional, Main4eck, Spessart

Kooperationspartner: Naturparke, Churfranken, STM, SML

Grenzübergreifende Mehrtages-MTB-Tour im bayerischen und hessischen Spessart: Zwei miteinander kombinierbare Rundtouren

Arbeitstitel: Spessart-8

Status: **Antrag genehmigt!**

Projekt 4. Prädikatswanderweg

Hochwertige Wanderwegeverbindung zwischen Spessartbogen und Spessartweg 2 von Heigenbrücken nach Bad Soden-Salmünster (Habichsthal, Mosborn, Wiesbütt, Lettgenbrunn, Bad Orb)

Status: Streckenverlauf steht (so gut wie) fest – Kalkulation in Arbeit

AG-Partner: Naturparke (BY und HS), Spessart Tourismus & Marketing, Spessartbund

Nächste Schritte: Finanzierung, Namensgebung, Zertifizierung

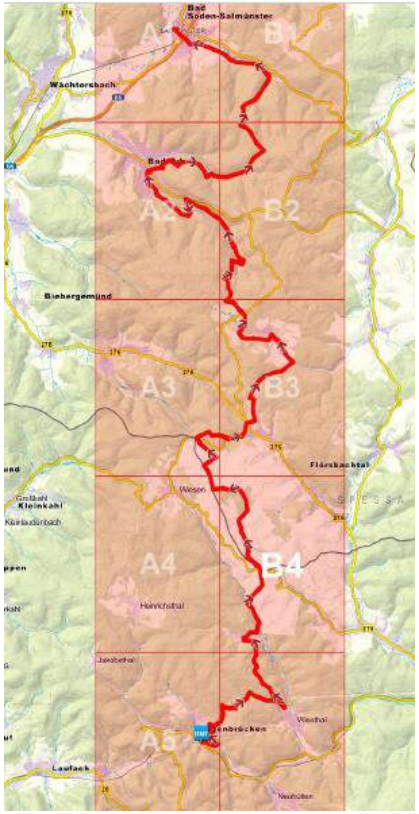

Schutzhütten

Eichenzentrum

Projekt „Onlinebuchung“

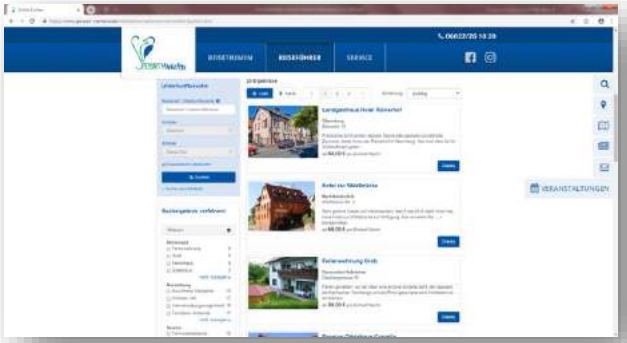

Status Quo:

- ✓ Stand Oktober 2018 : 29 teilnehmende Betriebe
- ✓ Alle Betriebe werden zusätzlich auch auf der Webseite des Main-Kinzig-Kreises (Spessart Tourismus & Marketing) ausgespielt
- ✓ Umfirmierung des Anbieters in OBS (Online Buchung Service)
- ✓ Jan-Sep: Buchungen im Wert von über 100.000 € bei angeschlossenen Betrieben

- ✓ Eine weitere Informationsveranstaltung im Jahr 2018 kann noch gefördert werden – INTERESSE UMGEHEND ANMELDEN!

Projekt „Onlinebuchung“

Nachfrageentwicklung

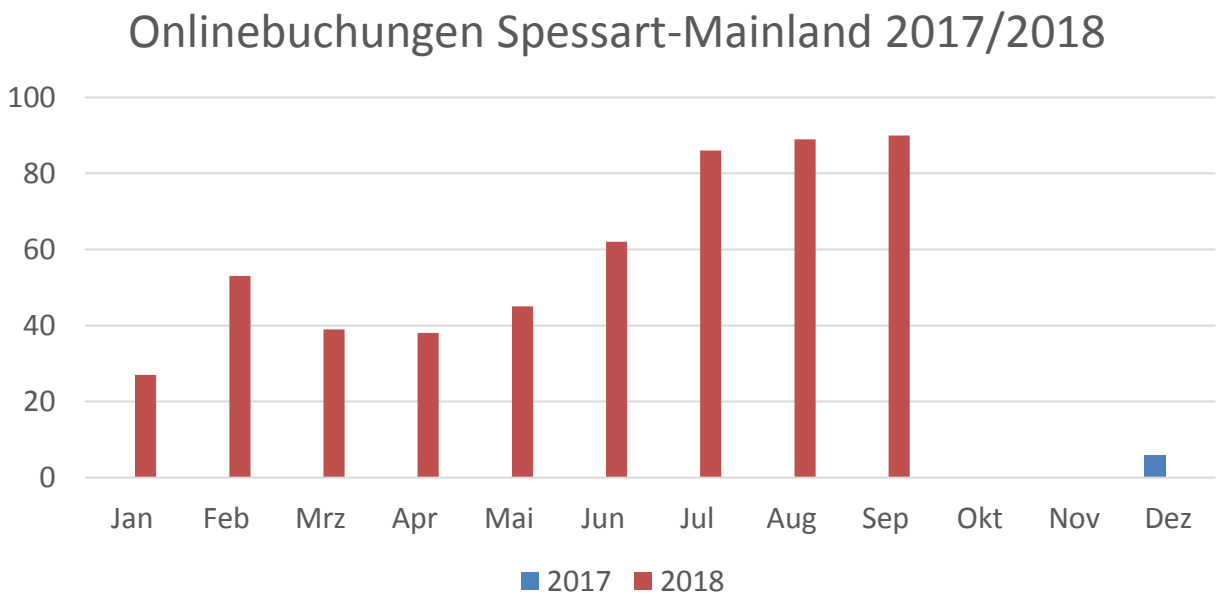

2018 bis September: 529 Buchungen

Projekt „Onlinebuchung“

Nachfrageentwicklung

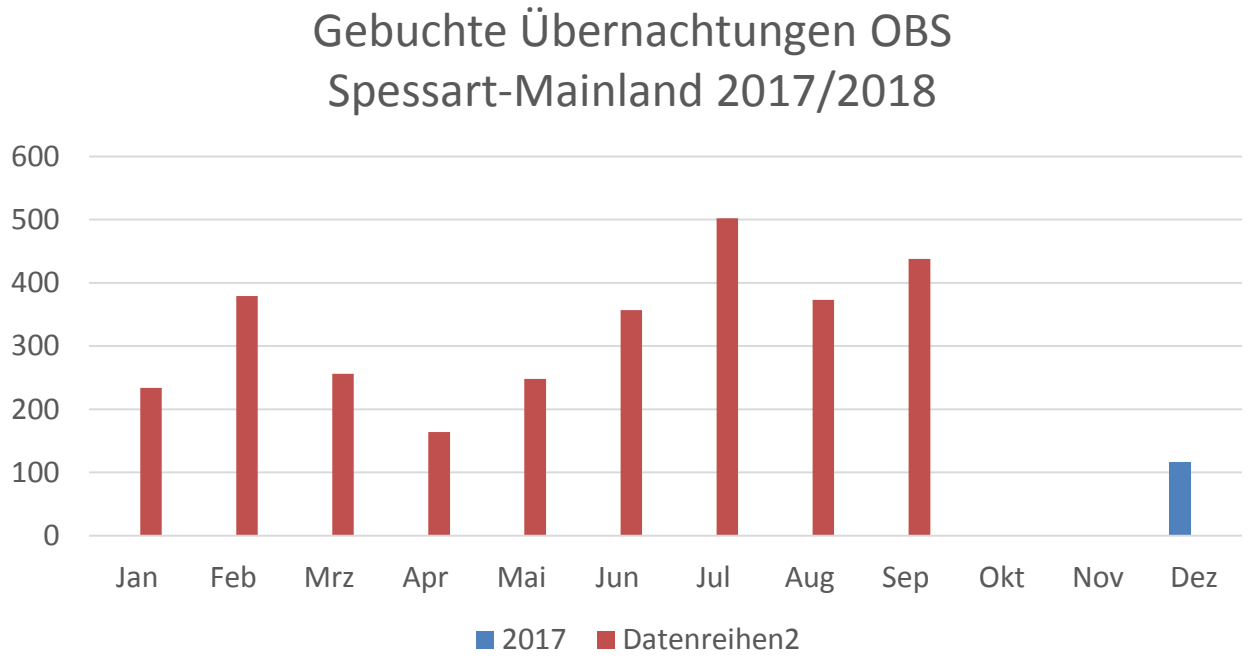

2018 bis September: 2950 Übernachtungen

Qualitätssicherung

Durchführung der Klassifizierung von Ferienwohnungen und wanderfreundlichen Gastgebern

wanderbares deutschland
QUALITÄTSGASTGEBER
Zertifiziert durch den Deutschen Wanderverband

Spessart-Mainland intern

Informationsplattform für Touristiker

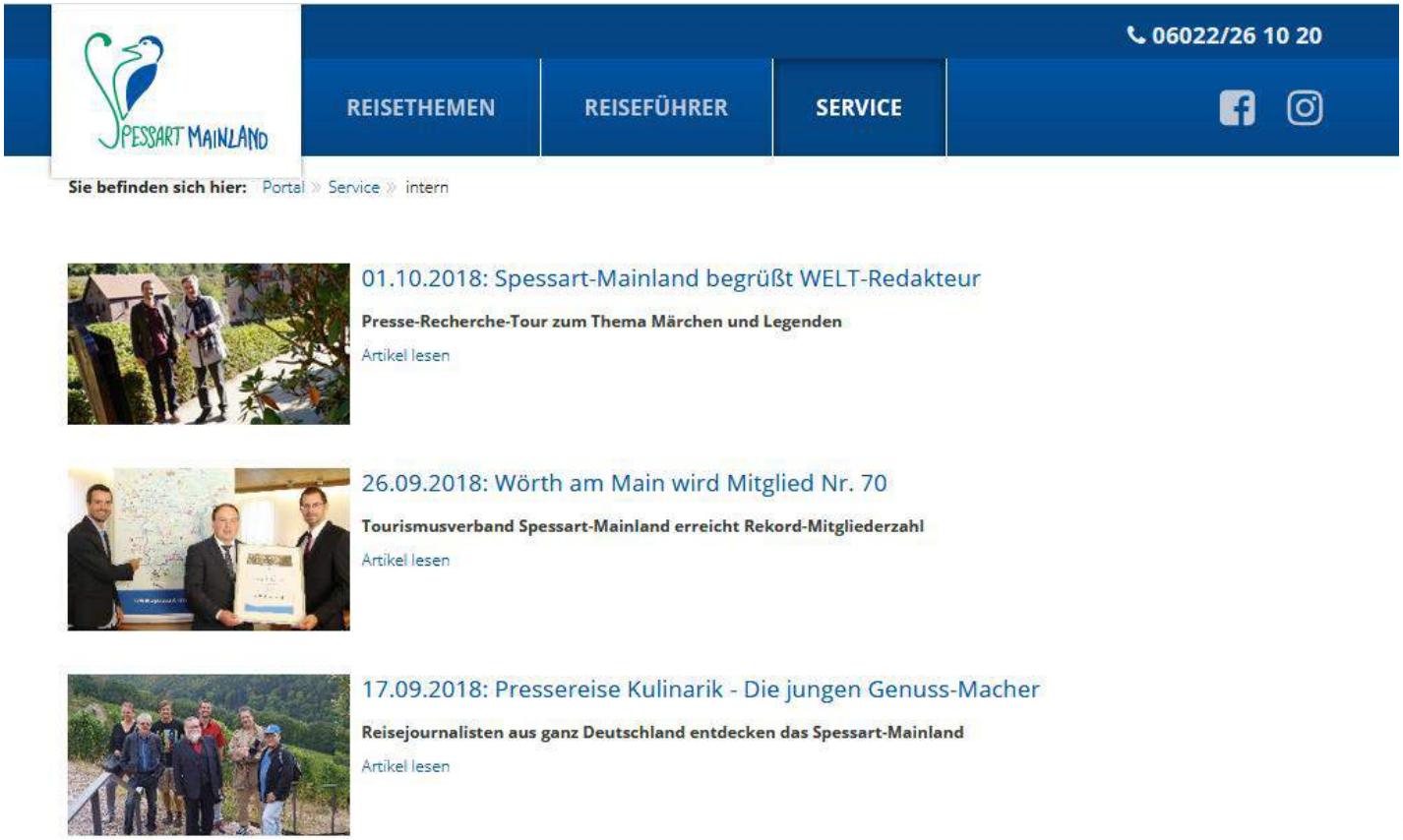

Tagesordnung

1. Begrüßung
2. Tourismusentwicklung/Statistik
3. Marketingmaßnahmen 2018/2019
4. Projekte und Initiativen
5. **Ergebnisse der Studie „Wirtschaftsfaktor Tourismus im Spessart-Mainland 2018“, dwif**
6. Ausgewählte Ergebnisse der Studie „Destination Brand 2017 – Profileigenschaften Deutscher Reiseziele“
7. Projekt Burglandschaft – Aktuelle Entwicklungen zur Verdichtung und Erweiterung, Dr. Jürgen Jung, Geschäftsführer
8. Sonstiges

Touristische Aufenthaltstage

Segment	Aufenthaltstage
Touristik- und Dauercamping sowie Reisemobilisten[2]	1,086 Mio.
Privatvermieter (< 10 Betten)[3]	0,380 Mio.
Gewerbliche Betriebe (≥ 10 Betten; ohne Camping)[4]	2,071 Mio.
Tagesreisen	21,4 Mio.
GESAMT	24,937 Mio.

Quelle: dwif 2018

Touristische Aufenthaltstage Vergleich Franken

Tourismusgebiet	Übernachtungen/ Einwohner	Tagesbesucher/ Einwohner	Übernachtungen*	Tagesreisen**
Coburg-Rennsteig	5,7	46,3	1.093.000	8.900.000
Fichtelgebirge	5,9	48,5	1.769.000	14.500.000
Frankenwald	6,6	35,5	1.071.000	5.800.000
Fränkische Schweiz	5,9	36,5	1.606.000	9.900.000
Fränkisches Seenland	9,7	28,7	1.895.000	5.600.000
Fränkisches Weinland	5,6	64,5	3.103.000	35.500.000
Haßberge	5,2	23,6	529.000	2.400.000
Liebliches Taubertal	11,3	43,0	1.579.000	6.000.000
Naturpark Altmühltal	9,9	36,0	2.429.000	8.800.000
Nürnberger Land	3,1	20,6	713.000	4.400.000
Obermain-Jura	11,1	36,9	934.000	3.100.000
Rhön	20,1	44,9	3.317.000	7.400.000
Romantisches Franken	6,1	39,1	1.944.000	12.500.000
Spessart-Mainland	6,8	41,0	3.537.000	21.400.000
Städteregion Nürnberg	5,5	77,4	4.338.000	61.000.000
Steigerwald	6,9	52,1	2.455.000	18.500.000
Franken	**7,0**	**49,0**	**32.316.000**	**225.700.000**

Quelle: dwif 2018

Tagesausgaben Übernachtungsgäste

Segment	∅-Tagesausgaben
Touristik- und Dauercamping sowie Reisemobilisten[2]	28,90 €
Privatvermieter (< 10 Betten)[3]	80,90 €
Gewerbliche Betriebe (≥ 10 Betten; ohne Camping)[4]	128,40 €
Tagesreisen	25,00 €

Durchschn. Tagesausgaben eines Übernachtungsgastes im Spessart-Mainland:
92,70 €

Quelle: dwif 2018

Tagesausgaben Übernachtungsgast Vergleich Franken

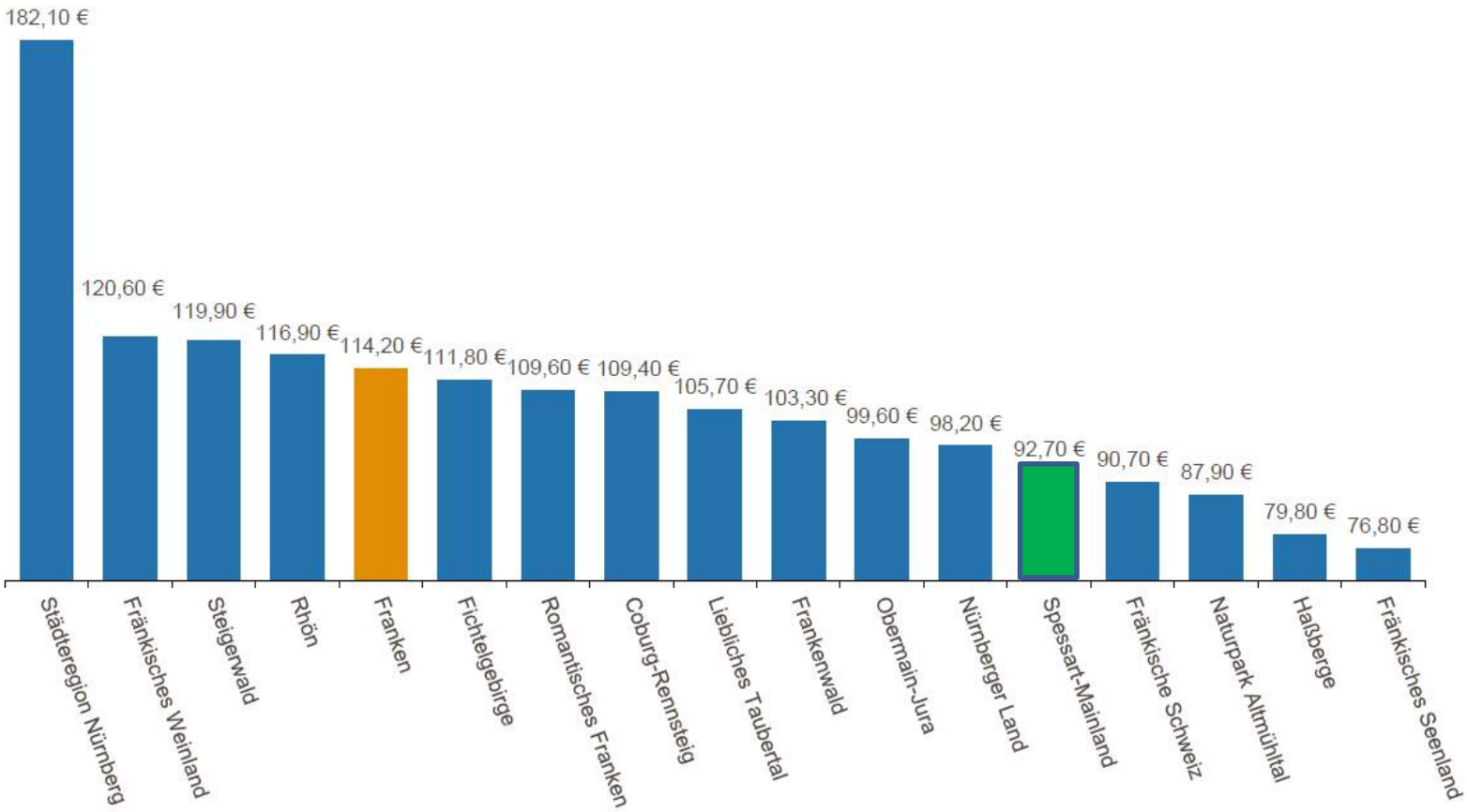

Quelle: dwif 2018

Tagesausgaben Tagesgast Vergleich Franken

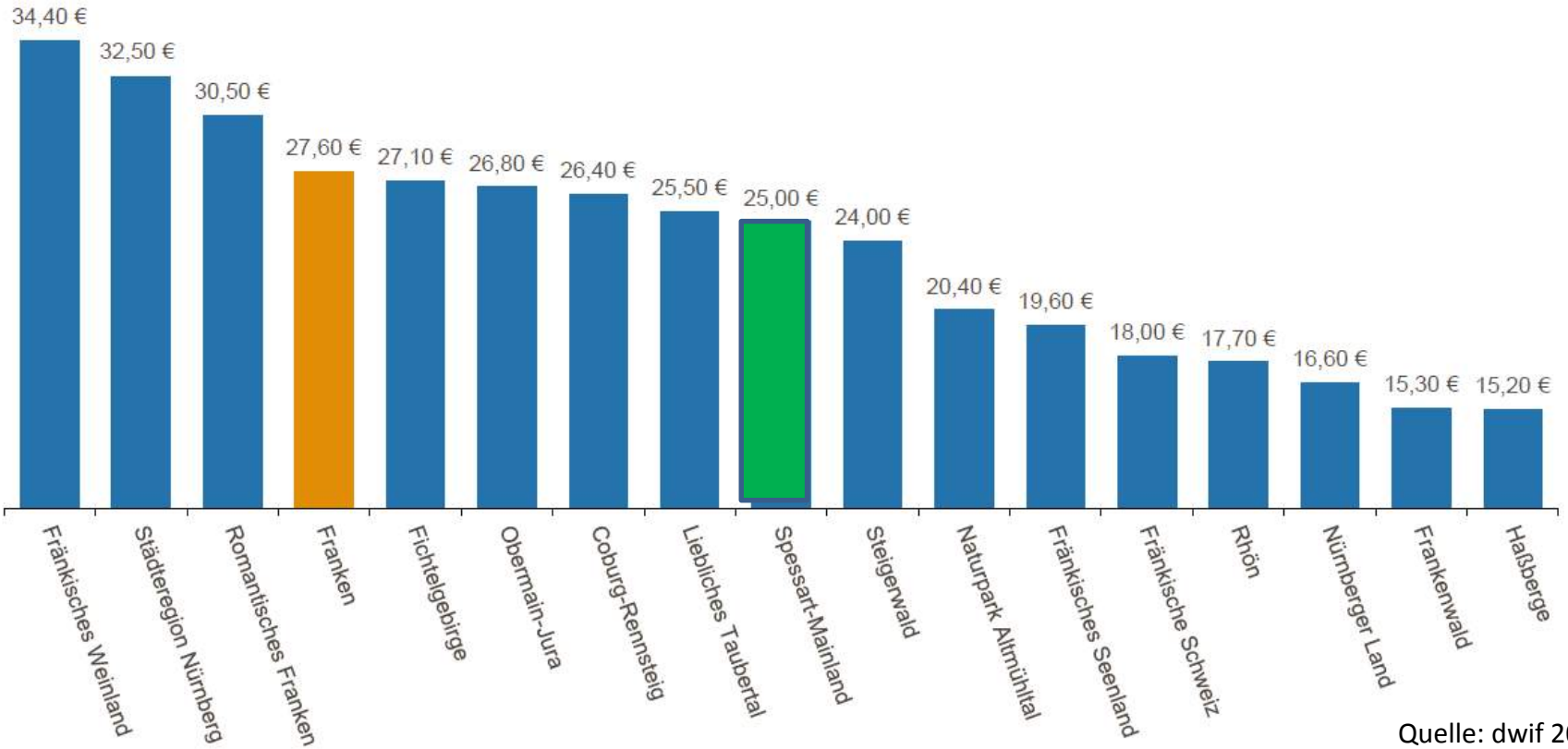

Quelle: dwif 2018

Touristische Bruttoumsätze im Spessart-Mainland

Segment	Aufenthaltstage	X	∅-Tagesausgaben	=	Bruttoumsatz
Touristik- und Dauercamping sowie Reisemobilisten[2]	1,086 Mio.	X	28,90 €	=	31,4 Mio. €
Privatvermieter (< 10 Betten)[3]	0,380 Mio.	X	80,90 €	=	30,7 Mio. €
Gewerbliche Betriebe (≥ 10 Betten; ohne Camping)[4]	2,071 Mio.	X	128,40 €	=	265,9 Mio. €
Tagesreisen	21,4 Mio.	X	25,00 €	=	535,0 Mio. €
GESAMT	24,937 Mio.				863,0 Mio. €

Quelle: dwif 2018

Bedeutung der touristischen Segmente

Aufenthaltstage 24,937 Mio.

Umsätze 863,0 Mio. €

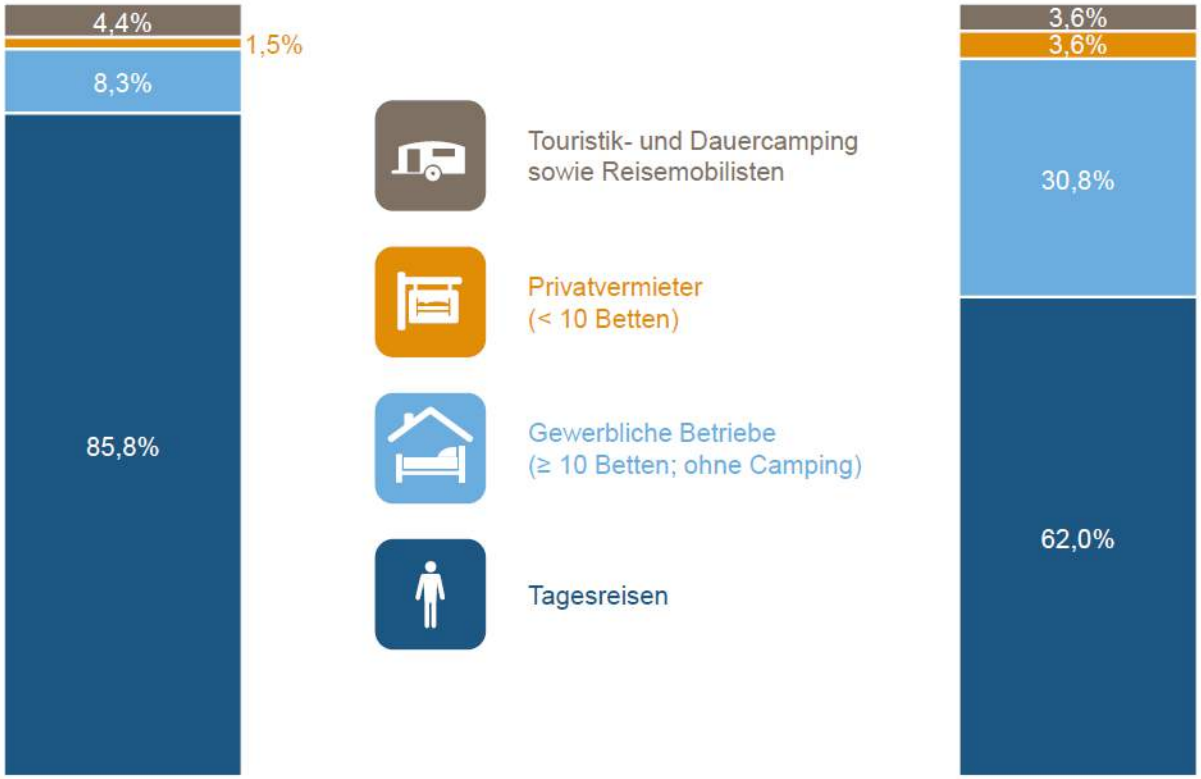

Quelle: dwif 2018

Direkte Profiteure des Tourismus

Übernachtungsgäste 328,0 Mio. €

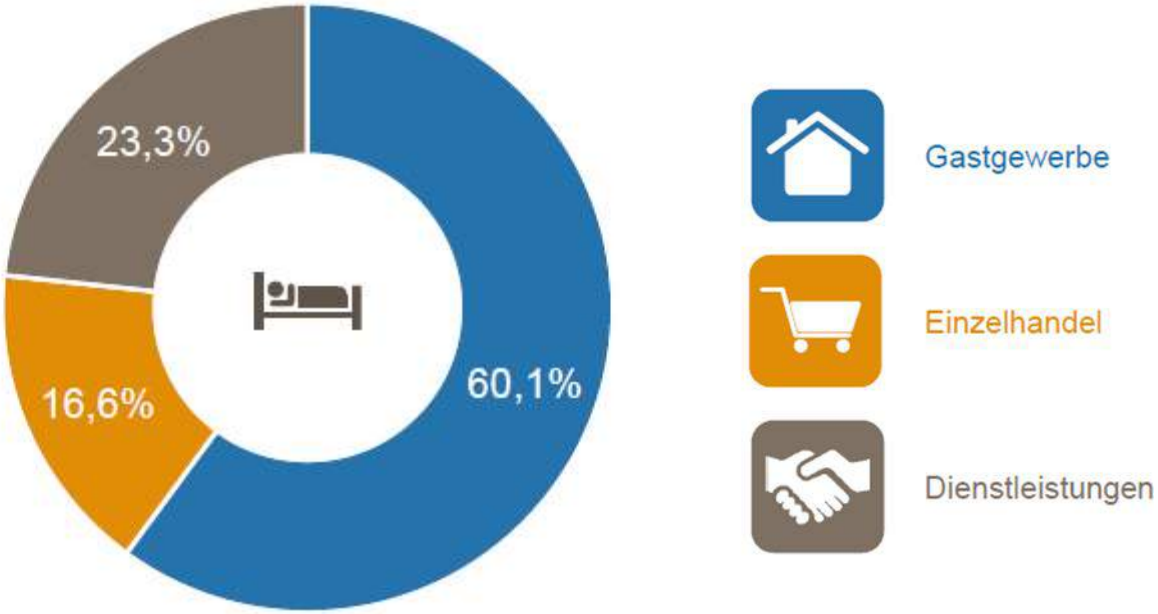

Quelle: dwif 2018

Direkte Profiteure des Tourismus

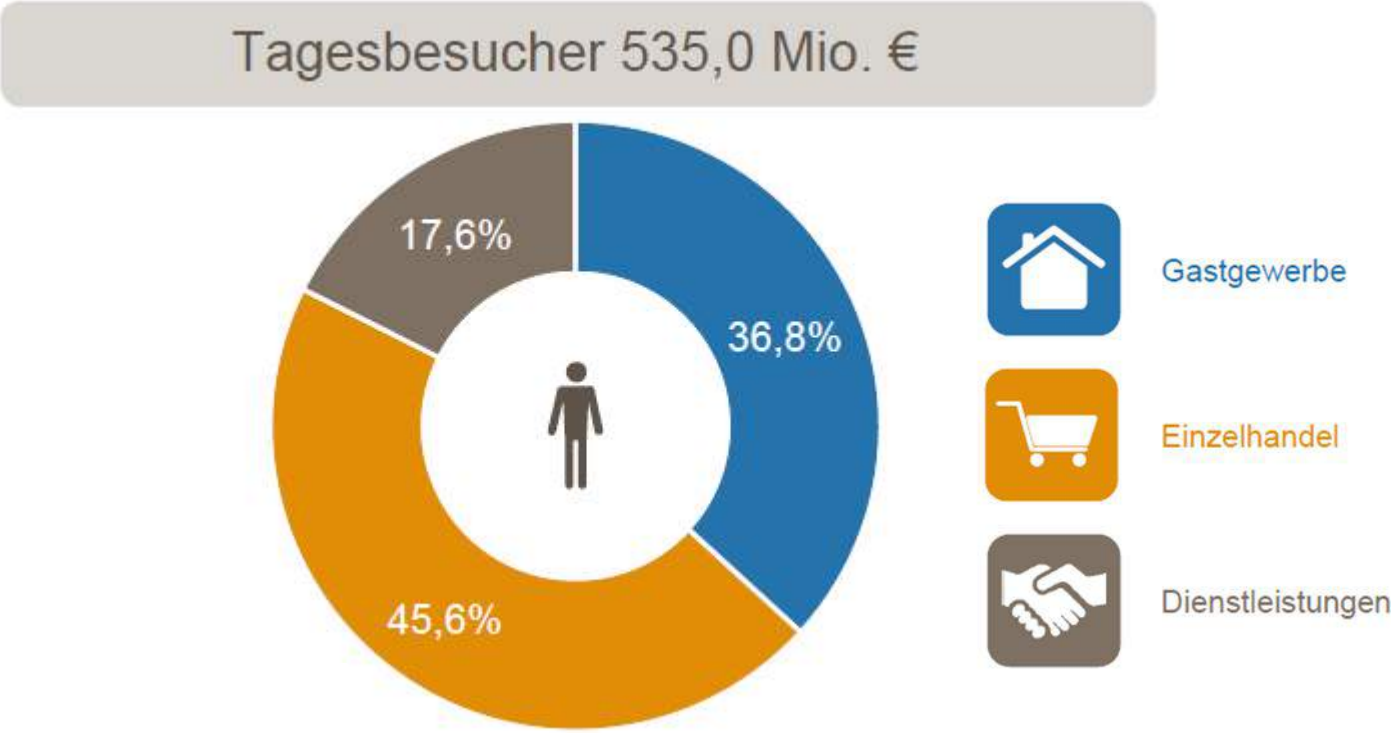

Quelle: dwif 2018

Direkte Profiteure des Tourismus

Gesamt 863,0 Mio. €

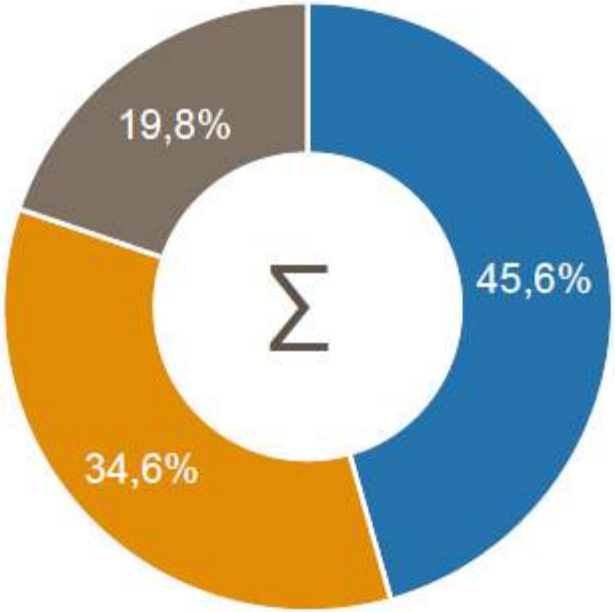

Gastgewerbe	393,9 Mio. €
Einzelhandel	298,5 Mio. €
Dienstleistungen	170,6 Mio. €

Quelle: dwif 2018

Touristischer Einkommensbeitrag

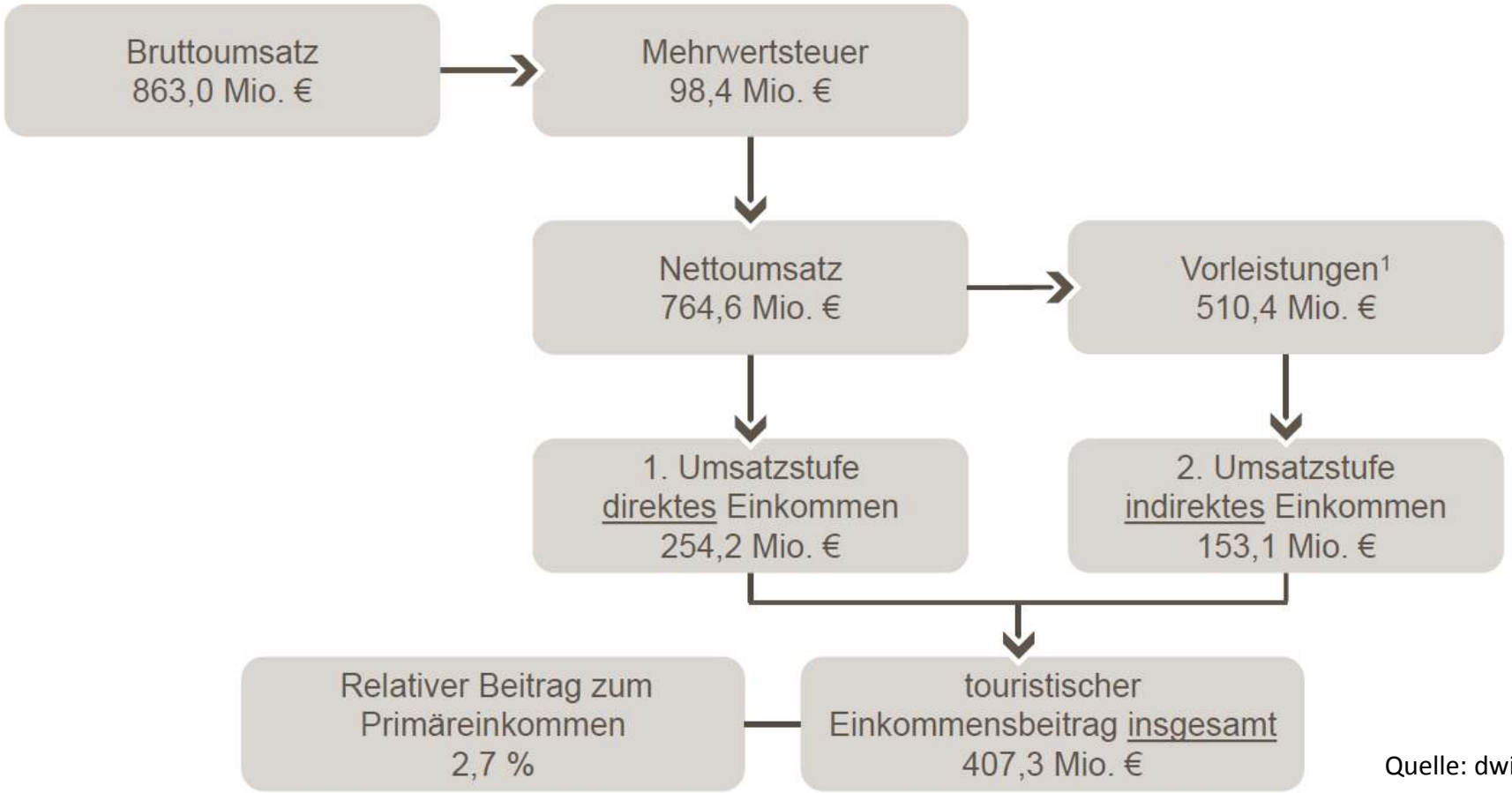

Quelle: dwif 2018

Beschäftigungseffekte

touristisches Einkommen insgesamt
407,3 Mio. €

Ø-Primäreinkommen pro Kopf
28.571,- €[1]

≈

14.260 Bezieher eines
Ø-Primäreinkommen

Quelle: dwif 2018

Steuereinnahmen

€

Mehrwertsteuer und Einkommensteuer

ca. 80,5 Mio. €

+

§

Grundsteuer

Gewerbesteuer

Zweitwohnungssteuer

Kurtaxe (Gast)

Tourismusabgabe (Gewerbe)

...

Alleine aus **Mehrwertsteuer und Einkommenssteuer resultieren ca. 80,5 Mio. €** Steuer<u>aufkommen</u> aus dem Tourismus, welches jedoch als Gemeinschaftssteuer Bund, Ländern und Kommunen zukommt.
Die den Kommunen des Spessart-Mainlands zufließenden touristisch bedingten Steuereinnahmen lassen sich nur über umfangreiche Primäranalysen ermitteln.
Untersuchungen des dwif zeigen, dass den **Kommunen durchschnittlich zwischen 1 und weit mehr als 3 % der touristischen Nettoumsätze als Steuereinnahmen aus dem Tourismus zufließen, d.h. zwischen 7,6 Mio. € und 23 Mio. €**

Quelle: dwif 2018

Zeitvergleich 2014-2017

Kennziffern Spessart-Mainland	2014	2017	Entwicklung 2017 ggü. 2014
Zahl der Übernachtungen gegen Entgelt (gewerbliche Betriebe, Privatquartiere und Camping)	3,33 Mio.	3,537 Mio.	+6,2%
Bruttoumsätze aus dem Übernachtungstourismus	312,9 Mio. €	328,0 Mio. €	+4,8%
Tagesbesucher	17,2 Mio.	21,4 Mio.	+24,4%
Bruttoumsätze aus dem Tagestourismus	423,1 Mio. €	535,0 Mio. €	+26,4%
Bruttoumsätze Gastgewerbe	343,3 Mio. €	393,9 Mio. €	+14,7%
Bruttoumsätze Einzelhandel	240,5 Mio. €	298,5 Mio. €	+24,1%
Bruttoumsätze sonstige Dienstleistungsbereiche	152,2 Mio. €	170,6 Mio. €	+12,1%
Touristischer Einkommensbeitrag	350,6 Mio. €	407,3 Mio. €	+16,2%
Relativer Beitrag zum Primäreinkommen	2,5%	2,7%	+8,0%
Einkommensäquivalent	12.730 Personen	14.260 Personen	+12,0%

Quelle: dwif 2018

FAZIT

- Spessart-Mainland zählt sowohl bei den Übernachtungen, bei den Tagesbesuchern und bei den touristischen Umsätzen zu den drei stärksten Regionen in Franken
- 21,4 Mio. Tagesbesucher
- Nicht nur das Gastgewerbe sondern auch das Dienstleistungsgewerbe und insbesondere der Einzelhandel profitieren vom Tourismus
- Der Tourismus sichert über 14.260 Personen den Lebensunterhalt

- **Der Tourismus ist auch im Spessart-Mainland ein bedeutender Wirtschaftsfaktor!**

Tagesordnung

1. Begrüßung
2. Tourismusentwicklung/Statistik
3. Marketingmaßnahmen 2018/2019
4. Projekte und Initiativen
5. Ergebnisse der Studie „Wirtschaftsfaktor Tourismus im Spessart-Mainland 2018“, dwif
6. **Ausgewählte Ergebnisse der Studie „Destination Brand 2017 – Profileigenschaften Deutscher Reiseziele“**
7. Projekt Burglandschaft – Aktuelle Entwicklungen zur Verdichtung und Erweiterung, Dr. Jürgen Jung, Geschäftsführer
8. Sonstiges

Tagesordnung

1. Begrüßung
2. Tourismusentwicklung/Statistik
3. Marketingmaßnahmen 2018/2019
4. Projekte und Initiativen
5. Ergebnisse der Studie „Wirtschaftsfaktor Tourismus im Spessart-Mainland 2018“, dwif
6. Ausgewählte Ergebnisse der Studie „Destination Brand 2017 – Profileigenschaften Deutscher Reiseziele“
7. **Projekt Burglandschaft – Aktuelle Entwicklungen zur Verdichtung und Erweiterung, Dr. Jürgen Jung, Geschäftsführer**
8. Sonstiges

Projekt Burglandschaft – Aktuelle Entwicklungen zur Verdichtung und Erweiterung

Dr. Jürgen Jung, Geschäftsführer

Tagesordnung

1. Begrüßung
2. Tourismusentwicklung/Statistik
3. Marketingmaßnahmen 2018/2019
4. Projekte und Initiativen
5. Ergebnisse der Studie „Wirtschaftsfaktor Tourismus im Spessart-Mainland 2018“, dwif
6. Ausgewählte Ergebnisse der Studie „Destination Brand 2017 – Profileigenschaften Deutscher Reiseziele“
7. Projekt Burglandschaft – Aktuelle Entwicklungen zur Verdichtung und Erweiterung, Dr. Jürgen Jung, Geschäftsführer
8. **Sonstiges**

Sonstiges

Termin Mitgliederversammlung: 28.03.2019, 14:00 Uhr
Bad Orb

Sonstiges

<u>Nächstes Touristikertreffen:</u> Frühling/Sommer 2019:
Bayrische Schanz/Kloster Elisabethenzell

Tourismusverband Spessart-Mainland e.V.

24. Oktober 2018
Miltenberg